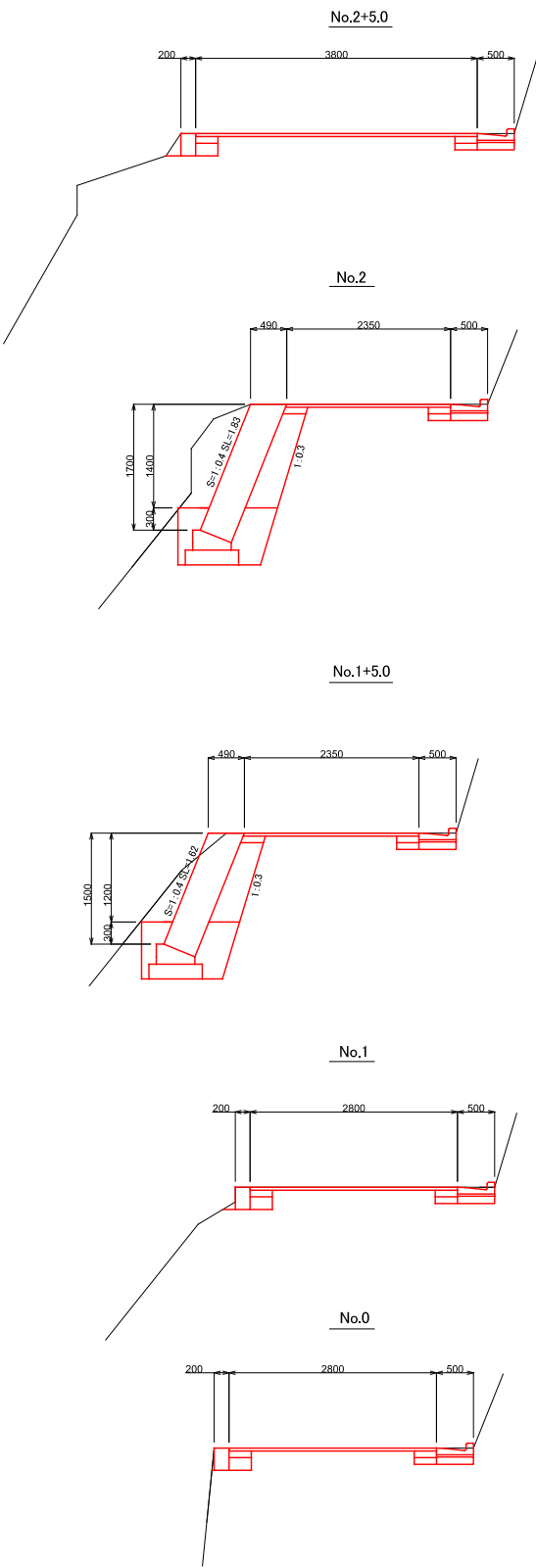


横断図 S=1:100

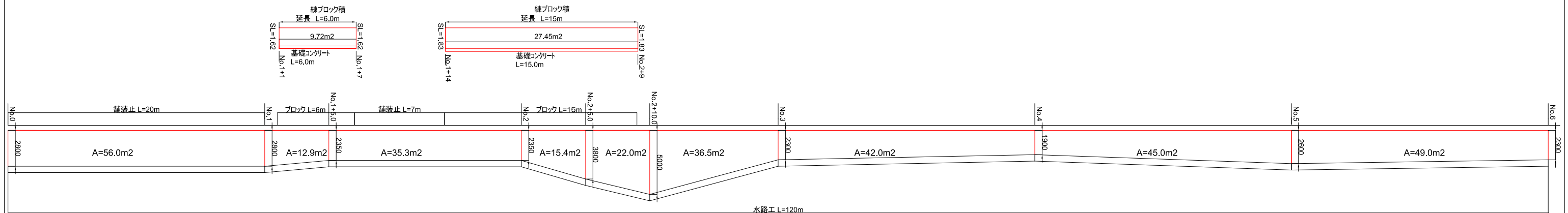
位置図 S=1:800

吾川郡いの町中追

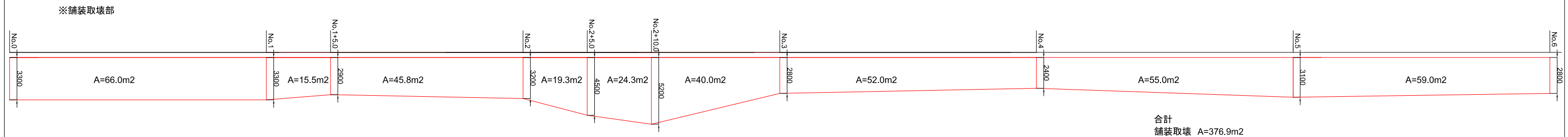


いの町			
工事種別	令和6年度 町道中央線道路改良工事 (6道工第5号)		
図面名称	横断図・位置図	縮尺	各種
路線名	町道中央線		
工事箇所	吾川郡いの町 中追		
設計種別	実施図	図面 番号	1
事務所名	いの町役場 土木課		2
会社名			

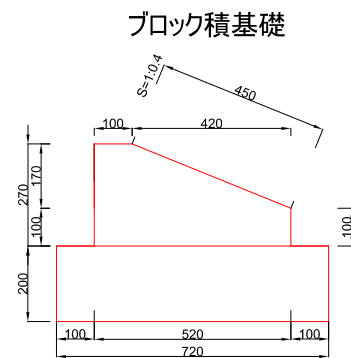
展開図 S=1:300



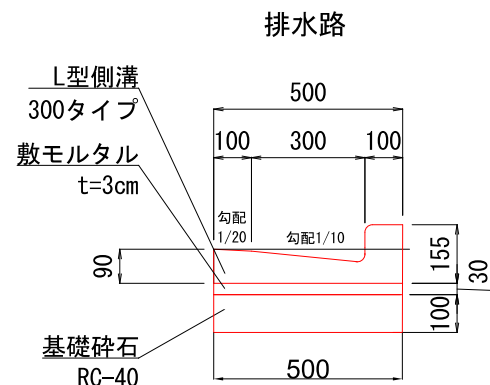
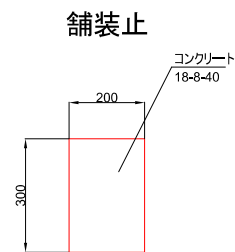
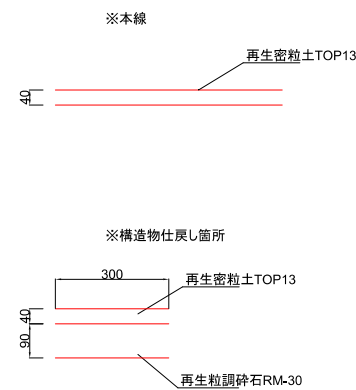
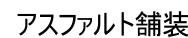
合計  
舗装打換 A=314.1m<sup>2</sup>  
水路工 L=120m  
舗装止工 L=20+7=27m  
ブロック A=9.72+27.45=37.2m<sup>2</sup>



構造図 S=1:20



材料表		10m当たり
コンクリート (m3)	型 枠 (m3)	基礎材 (m3)
1.05	3.70	7.20



# 数量計算書

費目	工種	単位	計算式	結果
土工	掘削(擁壁工)	m3	2.11×6.0+2.68×15	52.9
	掘削(水路工)	m3	0.14×120	16.8
	掘削(止壁工)	m3	(0.13+0.14)/2×20+0.16×7.0	3.8
	埋戻し(擁壁工)	m3	0.49×6.0+0.49×15	10.3
	埋戻し(水路工)	m3	0.03×120	3.6
	埋戻し(止壁工)	m3	0.05×20+0.05×7	1.4
	床均(擁壁工)	m2	0.72×6.0+0.72×15	15.1
	床均(水路工)	m2	0.5×120	60.0
	床均(止壁工)	m2	0.20×20+0.20×7	5.4
	処分	m3	73.5-15.3/0.9	56.5
取壊し工	As舗装版切断	m	3.3+2.8+120	126.1
	As舗装版破碎	m2		376.9
	As殻運搬・処分	m3	376.9×0.05	18.8
舗装工	不陸整正(補足材なし)	m2		314.1
	表層(車道・路肩部)	m2		314.1
	路盤工(RM-30)	m2	(20+6+7+15)×0.3+120×0.3	50.4
止壁工	延長	m	20+7	27.0
	コンクリート	m3	27×0.2×0.3	1.6
	型枠工	m2	0.3×27×2+(0.2×0.3)×2	16.3
水路工	L型側溝(300型)	m		120
擁壁工	延長	m	6+15	21.0
	ブロック積	m2	9.72+27.45	37.2
	ブロック積基礎	m	6.0+15.0	21.0
	裏込砕石(RC-40)	m3	0.5×6.0+0.47×15	10.1

いの町			
工事種別	令和6年度 町道中央線道路改良工事 (6年度第5号)		
図面名称	展開図・構造図・数量計算書	縮尺	各種
路線名	町道中央線		
工事箇所	吾川郡いの町 中追		
設計種別	実施図	図面 番号	2
事務所名	いの町役場 土木課		2
会社名			