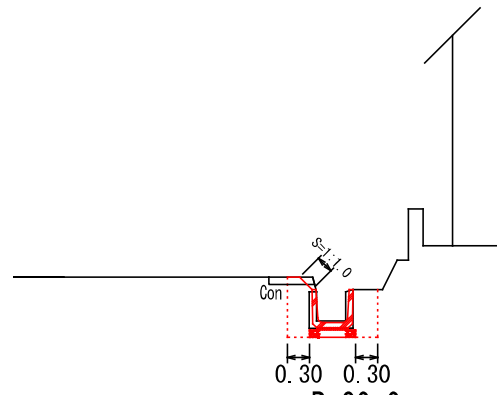


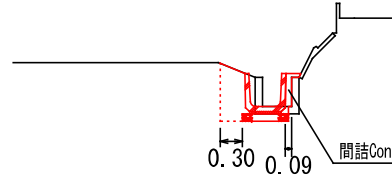
横断図

S=1:100  
P. 40.0



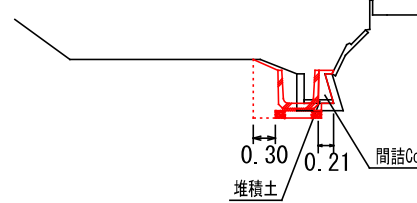
14K	0.51
堆積土	0.00
B4-D	0.48
N4K	0.24
CT	0.14
間詰Con	0.00

P. 30.0



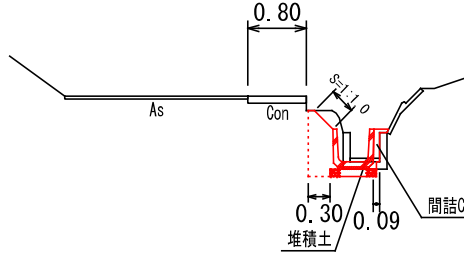
14K	0.38
堆積土	0.00
B4-D	0.24
N4K	0.36
CT	0.09
間詰Con	0.05

P. 20.0



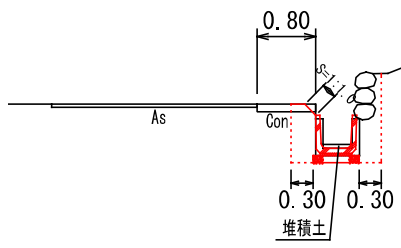
14K	0.46
堆積土	0.02
B4-D	0.25
N4K	0.37
CT	0.07
間詰Con	0.08

P. 10.0



14K	0.46
堆積土	0.02
B4-D	0.27
N4K	0.35
CT	0.09
間詰Con	0.05

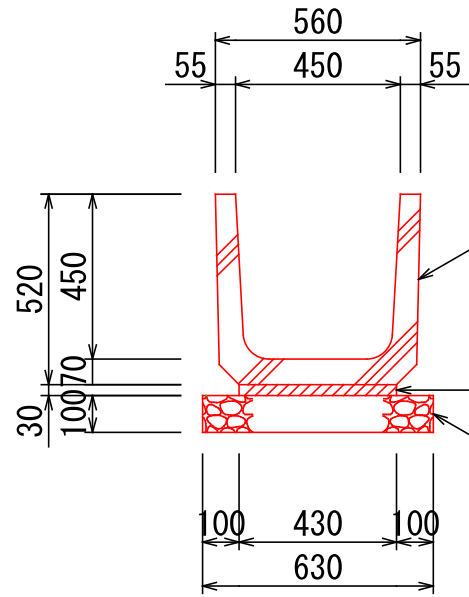
P. 0.0



14K	0.69
堆積土	0.02
B4-D	0.73
N4K	0.21
CT	0.14
間詰Con	0.00

構造図

PU1-450  
S=1:20



水路用鉄筋コンクリートU型  
(JIS A 5372)

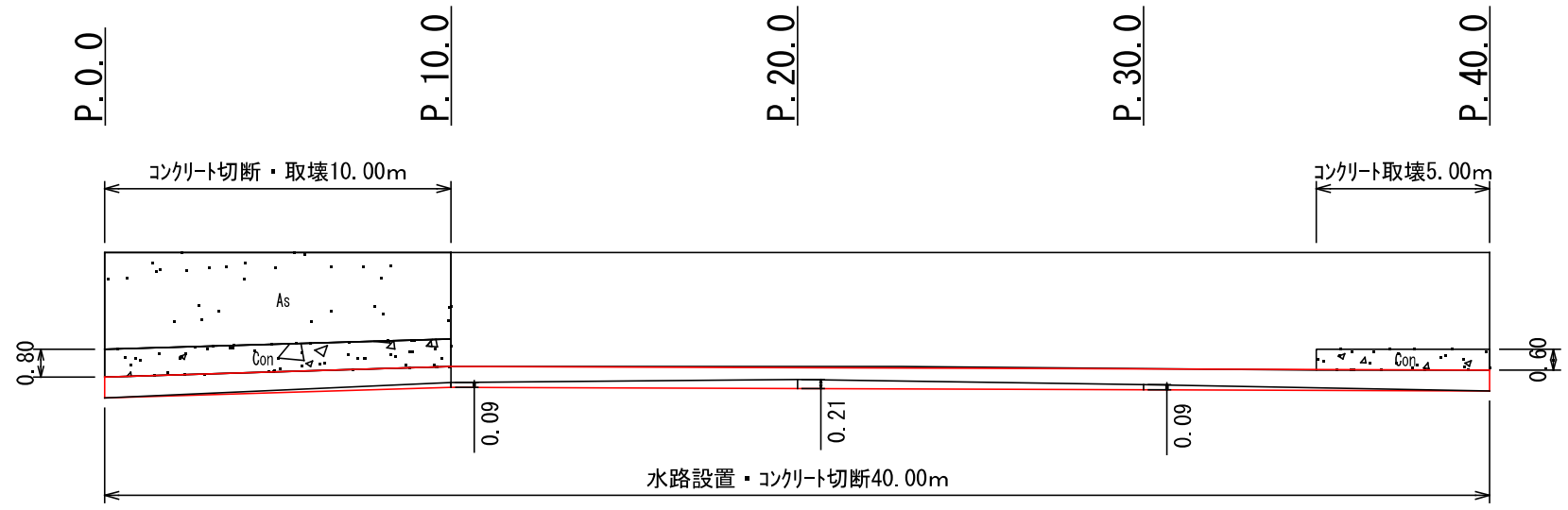
敷モルタル  
(C:S=1:3)

基礎碎石  
(RC-40)

材料表 (PU1-450)		10m当り	
名 称	規 格	単 位	数 量
基礎碎石	RC-40 t=100mm	m <sup>2</sup>	6,300
敷モルタル	C:S=1:3	m <sup>3</sup>	0.129
側 溝 L=600mm	PU1-450 134kg/個	個	16,500

展開図

S=1:200



コンクリート取壊5.00m

水路設置・コンクリート切断40.00m

0.80

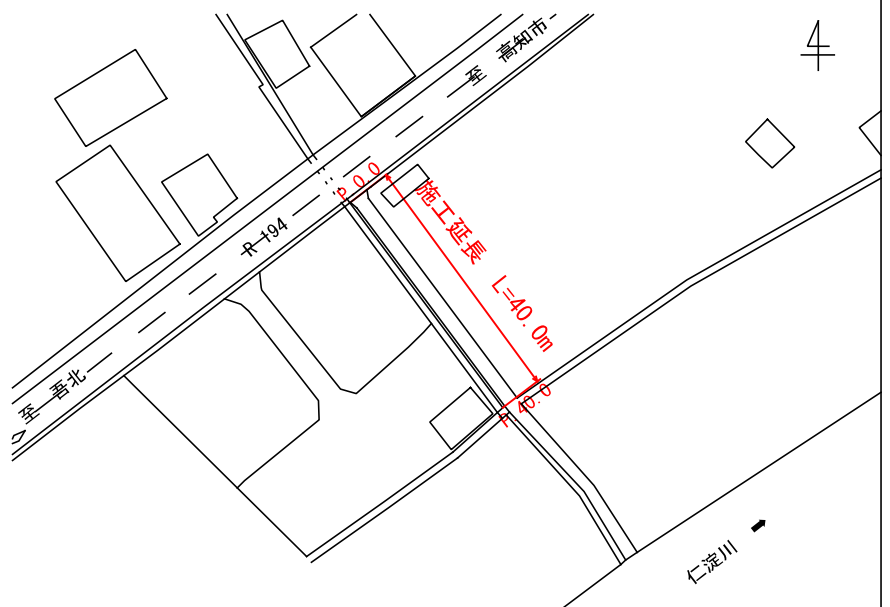
P. 30.0

P. 20.0

P. 10.0

P. 0.0

位置図



いの町			
工事番号	6土工第226号		
工事種別	令和6年度 柳瀬地区水路改良工事		
図面名称	平面図・横断図・展開図・構造図	縮尺	図示
工事箇所	いの町 柳瀬本村	図面 番号	1 2
設計種別	実施図		
事務所名	いの町役場		

数量計算

名 称	計 算 式	数 量
土 工		
14K 床掘	$(0.69+0.46)/2 \times 10.0 + 0.46 \times 10.0 + (0.46+0.38)/2 \times 10.0 + (0.38+0.51)/2 \times 10.0$	19.0 m3
堆積土	$0.02 \times 20.0 + (0.02+0.00)/2 \times 10.0$	0.5 m3
B4-D 埋戻	$(0.73+0.27)/2 \times 10.0 + (0.27+0.25)/2 \times 10.0 + (0.25+0.24)/2 \times 10.0 + (0.24+0.48)/2 \times 10.0$	13.7 m3
N4K 法面整形	$(0.21+0.35)/2 \times 10.0 + (0.35+0.37)/2 \times 10.0 + (0.37+0.36)/2 \times 10.0 + (0.36+0.24)/2 \times 10.0$	13.1 m2
残土処理	$19.0 - 13.7 / 0.9 + 0.5 / 1.2$	4.2 m3
取壊工		
コンクリート舗装版破碎	$0.8 \times 10.0 + 0.6 \times 5.0$	11.0 m2
構造物取壊	$(0.14+0.09)/2 \times 10.0 + (0.09+0.07)/2 \times 10.0 + (0.07+0.09)/2 \times 10.0 + (0.09+0.14)/2 \times 10.0$	3.9 m3
殻運搬	$11.0 \times 0.1 + 3.9$	4.3 m3
コンクリート切断	$10.0 + 40.0$	50.0 m
水路工(側溝)		
PU1-450	$40.0$	40.0 m
基礎碎石	$6.3 \times 40.0 / 10$	25.2 m2
敷モルタル	$0.129 \times 40.0 / 10$	0.52 m3
間詰コンクリート	$(0.00+0.05)/2 \times 10.0 + (0.05+0.08)/2 \times 10.0 + (0.08+0.05)/2 \times 10.0 + 0.05 \times 10.0$	2.05 m3
仮設工		
交通誘導警備員	$1.0 \text{人/日}$	10.0 人

いの町			
工事番号	6土工第226号		
工事種別	令和6年度 柳瀬地区水路改良工事		
図面名称	数量計算	縮尺	図示
工事箇所	いの町 柳瀬本村	図面 番号	<div>2</div> <div>2</div>
設計種別	実施図		
事務所名	いの町役場		