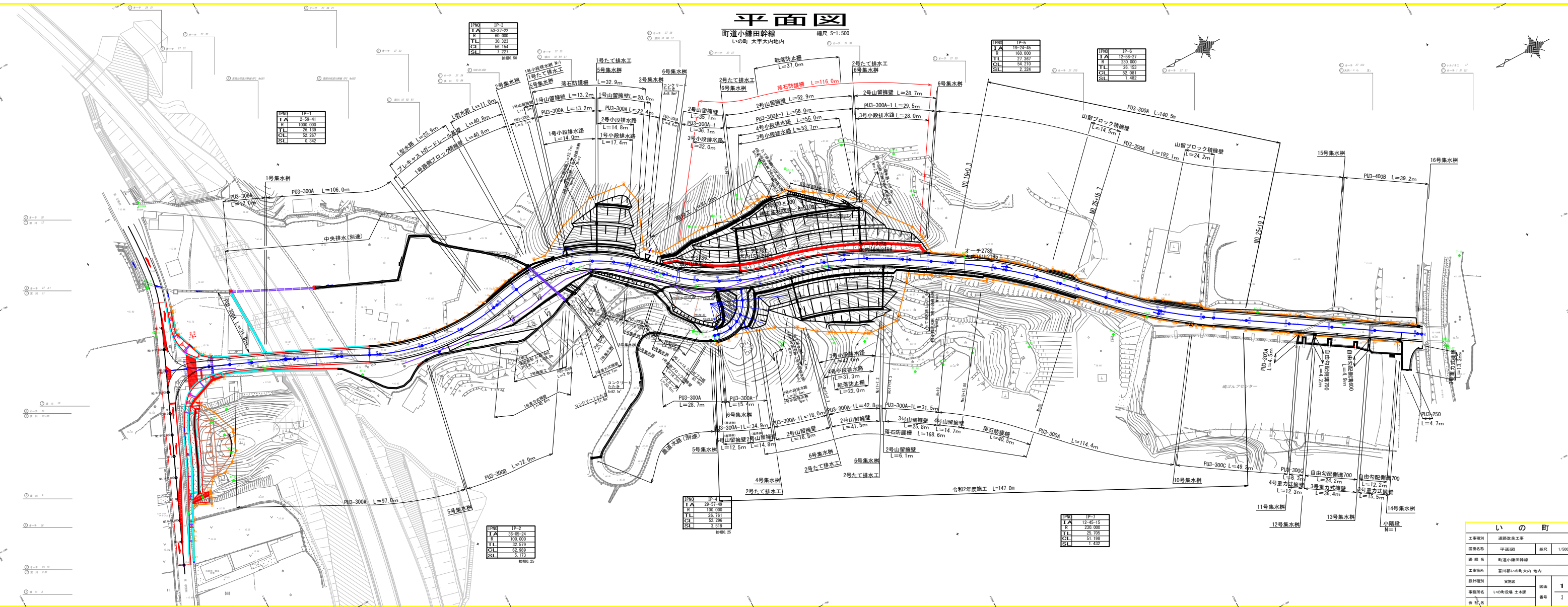


平面図

町道小鎌田幹線  
いの町 大字大内地内

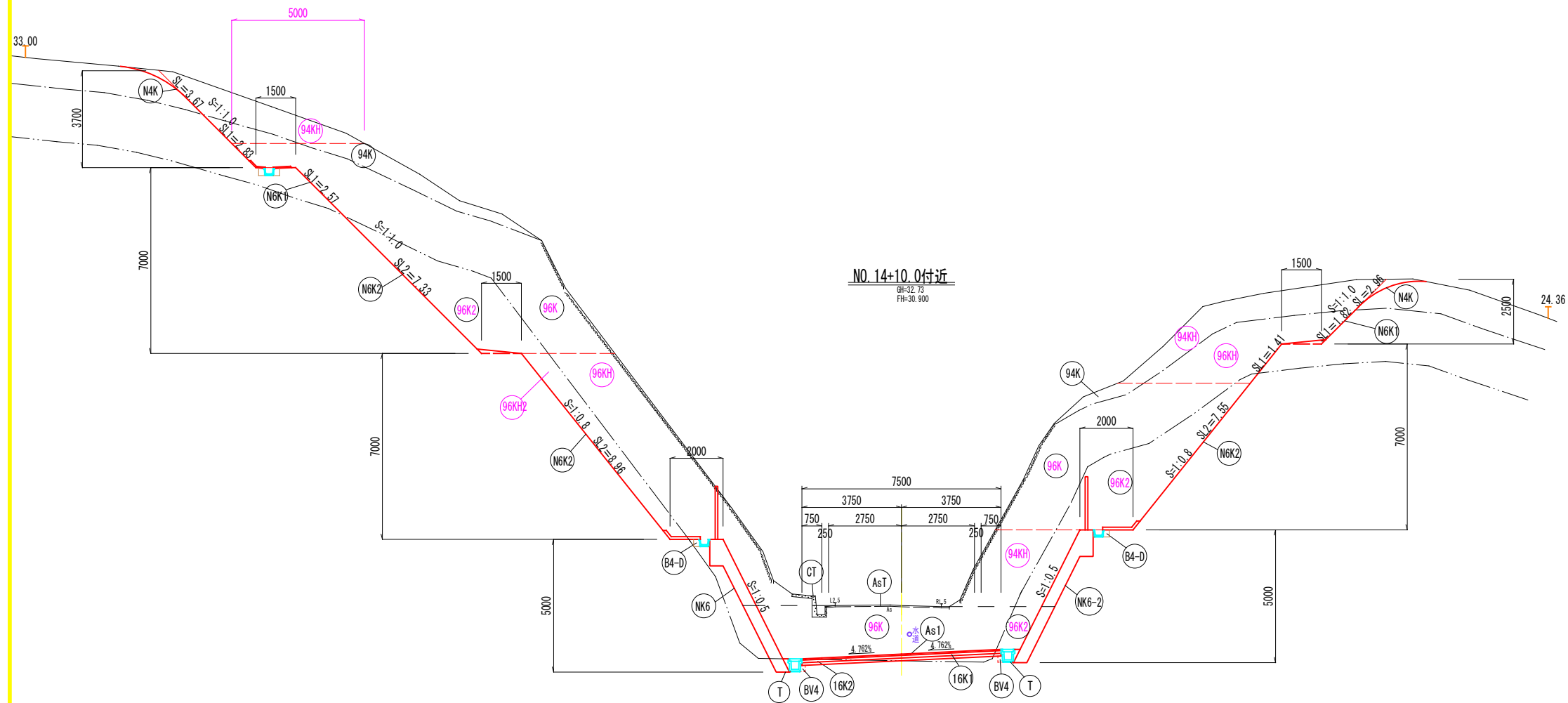
縮尺 S=1:500



いの町			
工事種別	道路改良工事	図面名称	平面図
図面名称	平面図	縮尺	1/500
路線名	町道小鎌田幹線	工事箇所	栗川郡いの町大字大内地内
工事箇所	栗川郡いの町大字大内地内	設計者	栗川郡
設計者	栗川郡	実施者	栗川郡
実施者	栗川郡	図面番号	1
図面番号	1	備考	3

# 標準断面図

町道小鎌田幹線 S=1 : 100



## 土工区分表

### ① 機械土工

区分	記号	土質	概要
片切掘削 W<5.0m	94KH	土砂	人力併用機械掘削
	96KH1	軟岩I	〃
	96KH2	軟岩II	〃
オープン掘削 W≥5.0m	94K	土砂	BH又はBD
	96R1	軟岩I	リッパブルドーザ
	96R2	軟岩II	〃
	96K1	軟岩I	大型ブレーカー
	96K2	軟岩II	〃
掘削 (床掘)	14K	土砂	バックホウ
	16K1	軟岩I	大型ブレーカー
	16K2	軟岩II	〃
埋戻	B4-A	土砂	W2 ≥4.0m
	B4-B	〃	W1 ≥4.0m W2 <1.0m
	B4-C	〃	1.0≤W1<4.0m W2 <1.0m
	B4-D	〃	W1 <1.0m W2 <1.0m
	B4	〃	締固めなし
	BV1	〃	W≥4.0m
盛土 路床 路体 築堤 他	BV2	〃	2.5≤W<4.0m
	BV3	〃	1.0≤W<2.5m
	BV4	〃	W<1.0m
	BV5	〃	W≥4.0m
	BV6	〃	2.5≤W<4.0m
	BV7	〃	1.0≤W<2.5m
	BV8	〃	W<1.0m
	BV9	〃	〃
	〃	〃	〃

### 取壊し工・他

区分	記号	概要
取壊し	BWT	ブロック撤去
	CT	コンクリート撤去
	RWT	石積撤去
	AsT	アスファルト撤去

### ② 法面整形他

区分	記号	概要
ブルドーザ 盛土法面整形	NK1	法勾配2.0~3.0割
	NK2	〃 3.0~10.0割
バックホウ 機械整形	NK3	砂質土、粘性土
	NK4	レキ質土
	NK6-1	軟岩I
	NK6-2	軟岩II
バックホウ 築立整形	N2KB	土羽(砂質土)単独施工
	N3KB	土羽(粘性土)単独施工
	N4KB	土羽(レキ質土)単独施工
機械 切土整形	N23K	砂質土、粘性土
	N4K	レキ質土
	N6K1	軟岩I
	N6K2	軟岩II
人力 築立整形	N2H	土羽(砂質土)単独施工
	N3H	土羽(粘性土)単独施工
	N23KH	砂質土、粘性土
人力及び (*人力併用機械) 切土整形 (一次整形)	N4KH	レキ質土
	N6KH1	軟岩I
	N6KH2	軟岩II
床均し	T	土砂 軟岩

\* 人力併用機械の場合：N( )KHと表示。

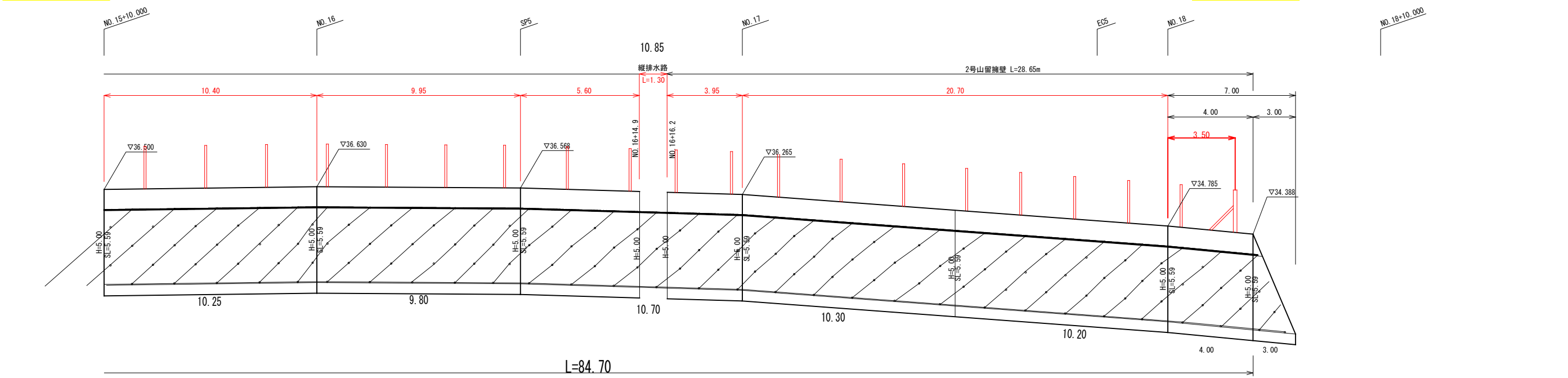
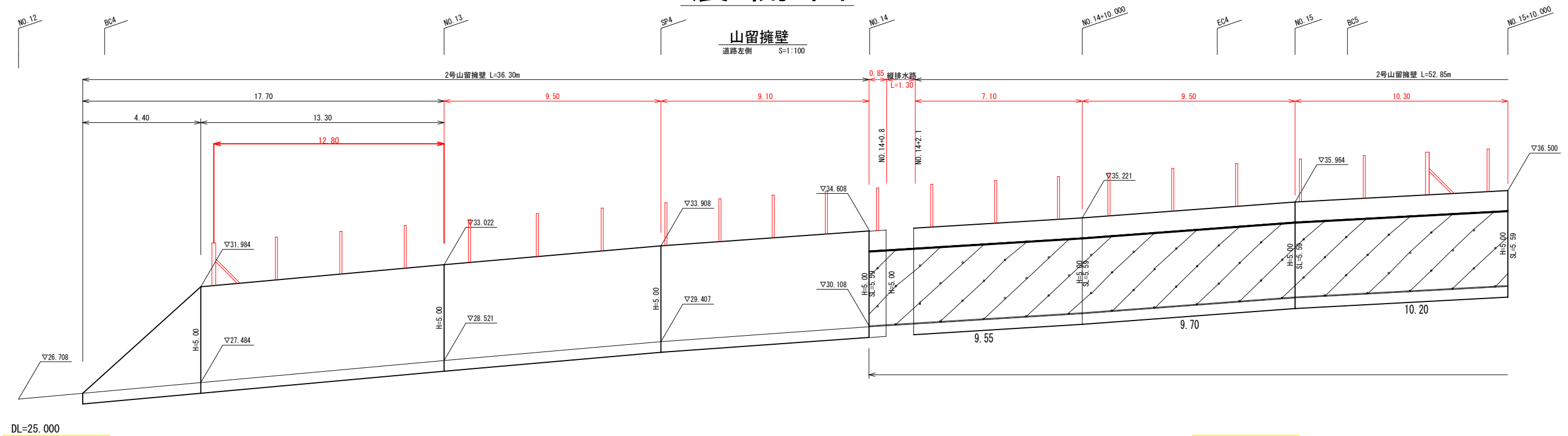
### ③ 人力土工

区分	記号	概要
切崩	O4H	土砂
	O5H	岩塊玉石交り土
掘削 (床掘)	14H	土砂
	15H	岩塊玉石交り土
盛土 (埋戻)	B4H	土砂
	B5H	岩塊

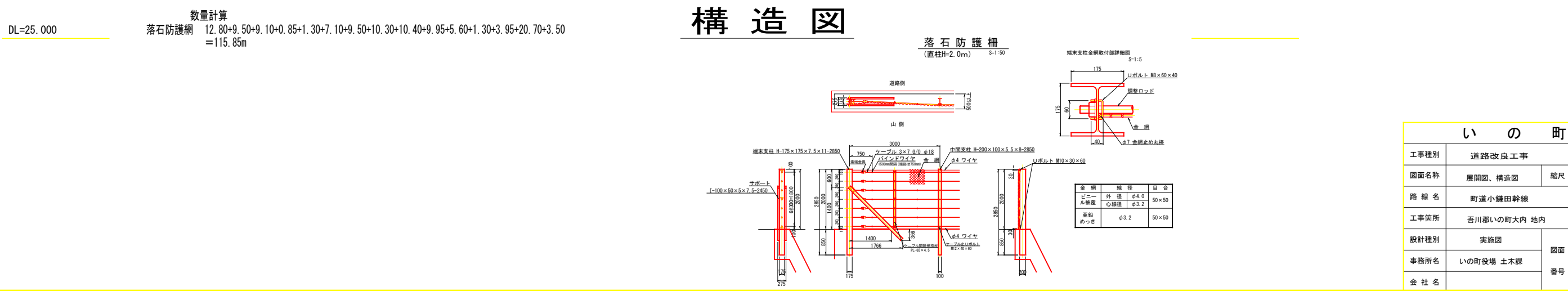
## いの町

工事種別	道路改良工事		
図面名称	標準断面図	縮尺	図示
路 線 名	町道小鎌田幹線		
工事箇所	吾川郡いの町大内 地内		
設計種別	実施図	図面 番号	2
事務所名	いの町役場 土木課		3
会 社 名			

展開図



構造図



いの町			
工事種別	道路改良工事		
図面名称	展開図、構造図	縮尺	図示
路 線 名	町道小鎌田幹線		
工事箇所	吾川郡いの町大内 地内		
設計種別	実施図	図面 番号	3
事務所名	いの町役場 土木課		3
会 社 名			