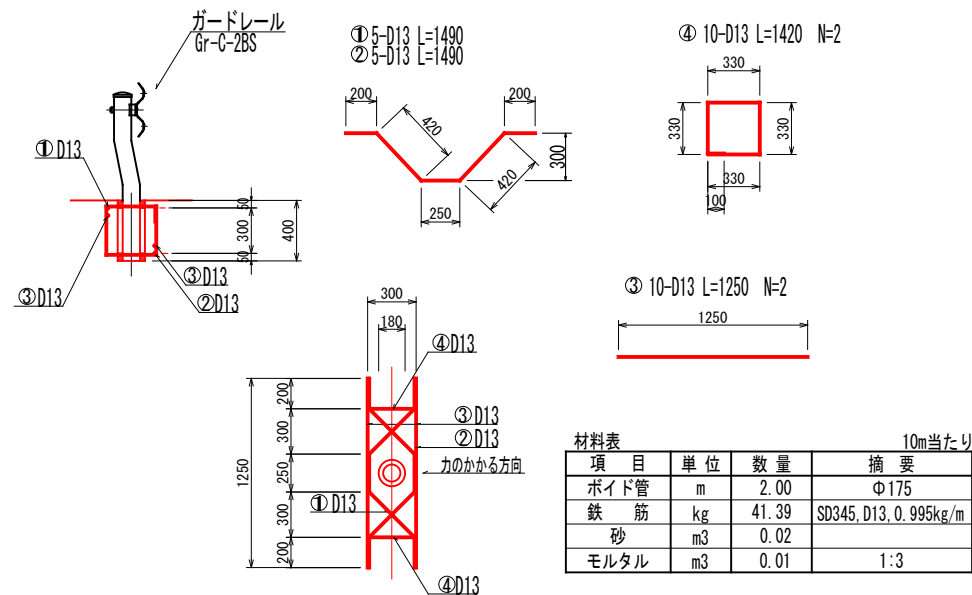


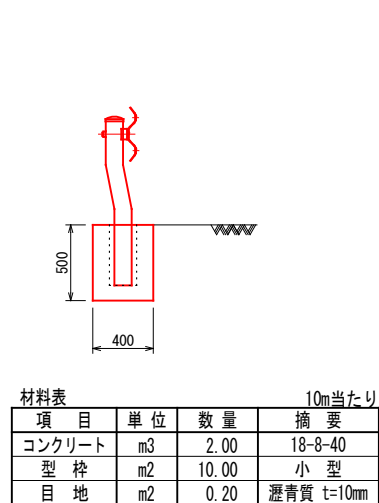
ガードレール基礎配筋図

S=1:50

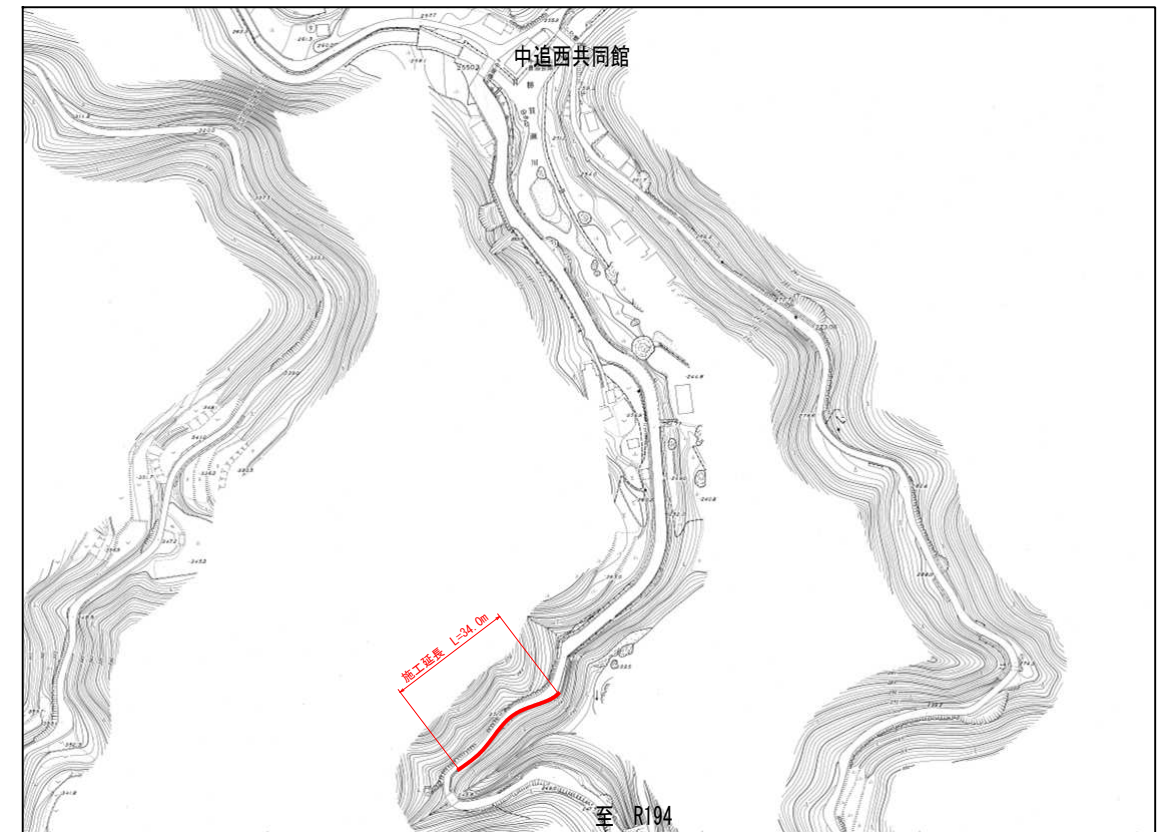


ガードレール基礎

S=1:50

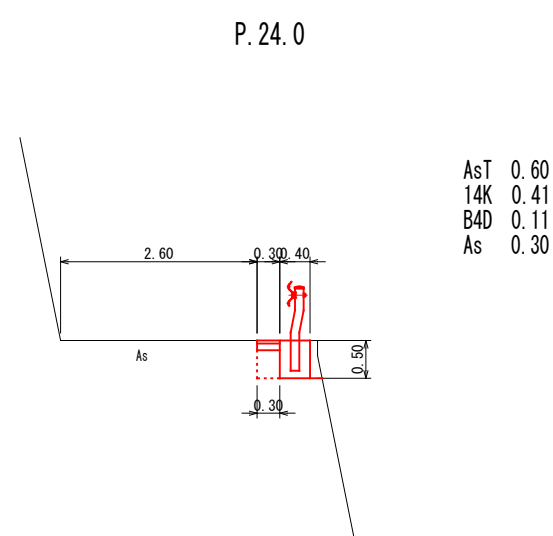


位置図



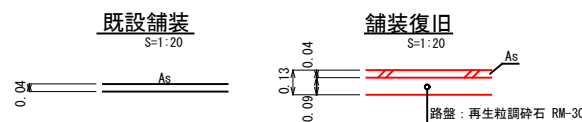
横断面

S=1:50



構造物取壊し・復旧詳細図

S=1:20



名 称	計 算 式	数 量
土 工		
As舗装版切断	0.60+34.0+0.60	35.2m
As舗装剥取り	0.60×34.0	20.4m ²
殻処分	20.4×0.04	0.8m ³
カッター汚泥処分	0.023×0.04×35.2	0.032m ³
床掘	0.41×34.0	13.9m ³
埋戻	0.11×34.0	3.7m ³
残土処理	13.9-3.7/0.9	9.8m ³
基礎コンクリート		
ガードレール基礎		34.0m
止型枠	0.20+0.20	0.4m ²
ガードレール		
ガードレール		34.0m
舗装工		
路盤工	0.30×34.0	10.2m ²
As舗装	0.30×34.0	10.2m ²
仮設工		
交通誘導警備員		10人

(0.032m³×1.4t/m³=0.04t)

いの町			
工事種別	7土工 第61号 令和7年度 町道橋床中屋線ガードレール設置工事		
図面名称	全図	縮尺	図示
路線河川名	町道橋床中屋線		
工事箇所	吾川郡 いの町 中道		
設計種別	実施図	図面	1
事務所名	いの町 土木課	番号	1