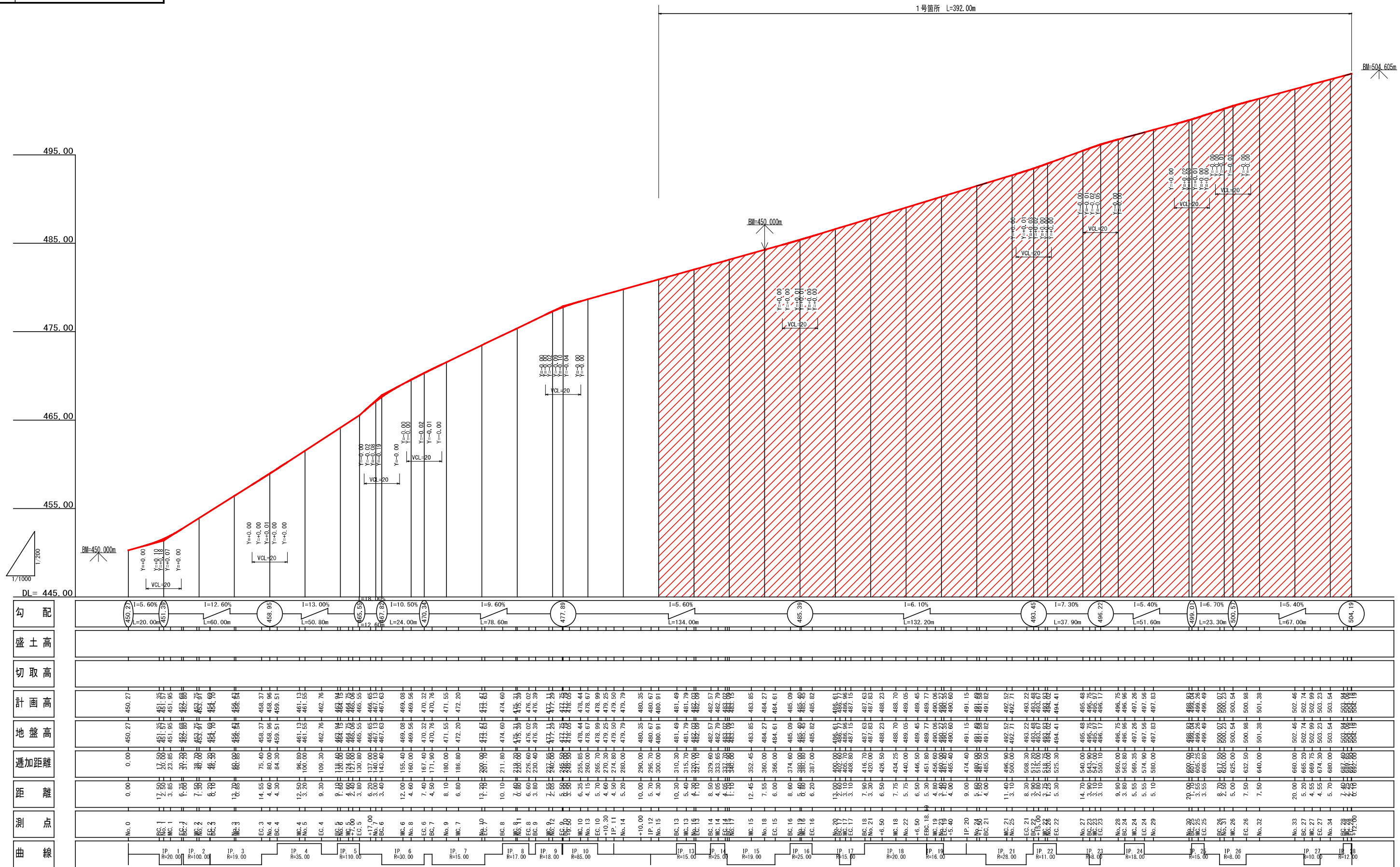


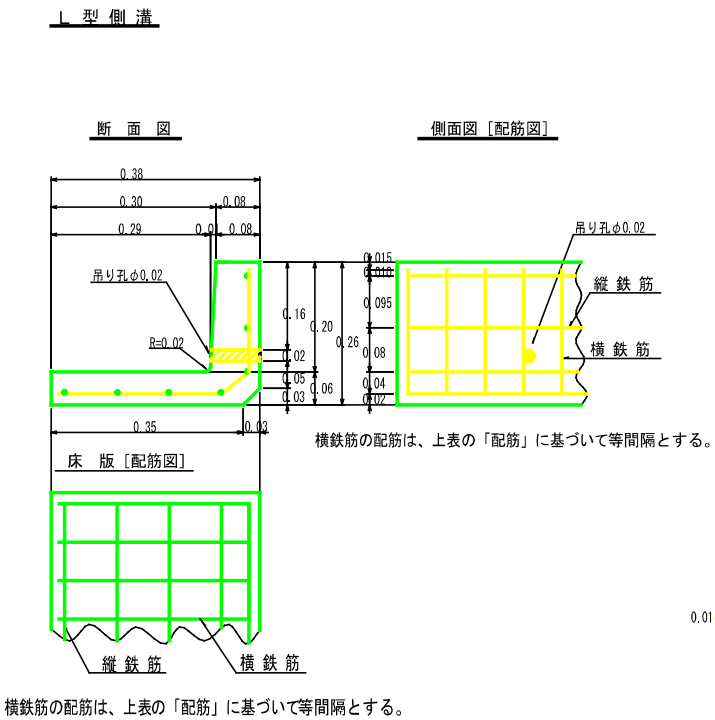
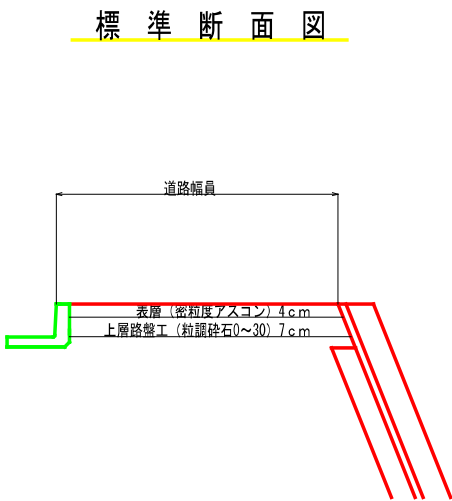
(1号箇所)

		曲線数値表							
IP	A	LA		R	TL	SL	CL	CL/2	IP-L
		L	R						
IP 1	143-29	36-31		20.0	6.60	1.06	12.70	6.35	(24.191)
IP 2	171-25	8-35		100.0	7.50	0.28	15.00	7.50	(15.124)
IP 3	92-09	87-51		19.0	18.30	7.38	29.10	14.55	(25.915)
IP 4	220-51		40-51	35.0	13.00	2.35	25.00	12.50	(40.287)
IP 5	186-27		6-27	110.0	6.20	0.17	12.40	6.20	(28.365)
IP 6	134-10	45-50		30.0	12.70	2.57	24.00	12.00	(31.526)
IP 7	66-10	113-50		15.0	23.00	12.48	29.80	14.90	(40.237)
IP 8	229-53		49-53	17.0	7.90	1.75	14.80	7.40	(41.004)
IP 9	228-11		48-11	18.0	8.00	1.72	15.10	7.55	(19.716)
IP 10	193-18		13-18	85.0	9.90	0.58	19.70	9.85	(18.407)
IP 11	182-15		2-15	0.0	0.00	0.00	0.00	0.00	(19.079)
IP 12	175-20	4-40		0.0	0.00	0.00	0.00	0.00	(20.931)
IP 13	221-14		41-14	15.0	5.60	1.03	10.80	5.40	(20.298)
IP 14	198-30		18-30	25.0	4.10	0.33	8.10	4.05	(18.242)
IP 15	98-08	81-52		19.0	16.50	6.15	27.10	13.55	(21.696)
IP 16	208-30		28-30	25.0	6.30	0.79	12.40	6.20	(31.487)
IP 17	156-15	23-45		15.0	3.20	0.33	6.20	3.10	(25.171)
IP 18	280-41		100-41	20.0	24.10	11.34	35.10	17.55	(35.209)
IP 19	214-21		34-21	16.0	4.90	0.75	9.60	4.80	(29.082)
IP 20	190-36		10-36	0.0	0.00	0.00	0.00	0.00	(17.902)
IP 21	133-18	46-42		28.0	12.10	2.50	22.80	11.40	(23.284)
IP 22	248-25		68-25	11.0	7.50	2.30	13.10	6.55	(23.577)
IP 23	135-17	44-43		8.0	3.30	0.65	6.20	3.10	(23.479)
IP 24	215-26		35-26	18.0	5.80	0.90	11.10	5.55	(22.825)
IP 25	207-09		27-09	15.0	3.60	0.43	7.10	3.55	(36.274)
IP 26	72-17	107-43		8.0	11.00	5.56	15.00	7.50	(33.344)
IP 27	127-53	52-07		10.0	4.90	1.13	9.10	4.55	(48.622)
IP 28	201-30		21-30	12.0	2.30	0.21	4.50	2.25	(20.328)

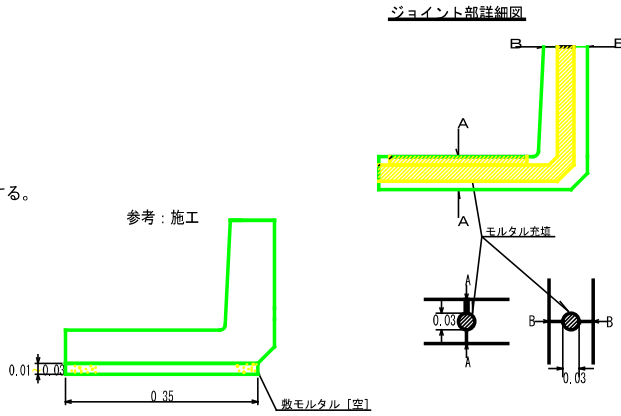
路線名	北谷	線事業名	林道改築事業
林道区分	第2種	級別区分	3級
年度	令和7年度	設計速度	20km/h
名称	平面図	施行主体	いの町
施行地	高知県いの町中追		
縮尺	1/1000	審査者	設計者
会社名			

路線名	北谷町 北谷簡所	線事業名	林道改築事業		
林道区分	第2種	級別区分	3級	設計速度	20 km/h
年度	令和7年度	施行主体	いの町		
名称	縦断図		1	葉中	1番
施行地	高知県の町中道				
縮尺	V= 1:200 H= 1:1000	審査者		設計者	
会社名					





配筋					
区分	L (mm)	縦鉄筋		横鉄筋	
		径 (mm)	本数 (本)	径 (mm)	本数 (本)
		500	3.2	7	4.0
		1000	3.2	7	4.0
		2000	3.2	7	4.0



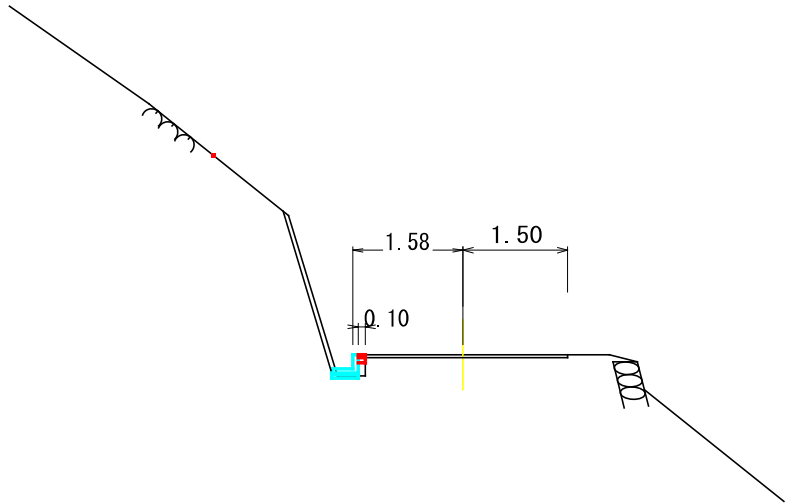
路線名	北谷	線事業名	林道改築事業
林道区分	第2種	級別区分	3級
年度	令和7年度	施行主体	いの町
名称	標準図	1	葉中
施行地	高知県いの町中追		
縮尺	図示	審査者	設計者
会社名			

No. 15

+0.00

L= 10.00

	礫	岩
BS1		
BS2		
BS3	0.10	
BT		
BT1		
BT2		
BT3		
BU		
BU1		
BU2		
BU3		
CA5		0.10
CA1		

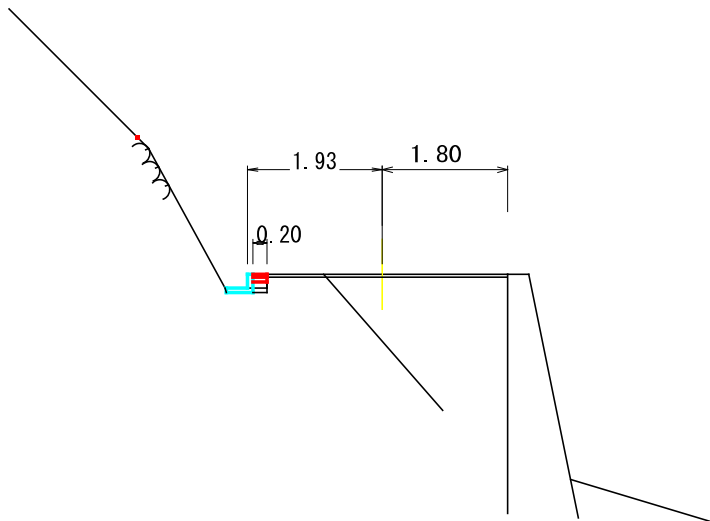


No. 16

+0.00

L= 20.00

	礫	岩
BS1		
BS2		
BS3	0.10	
BT		
BT1		
BT2		
BT3		
BU		
BU1		
BU2		
BU3		
CA5		0.10
CA1		

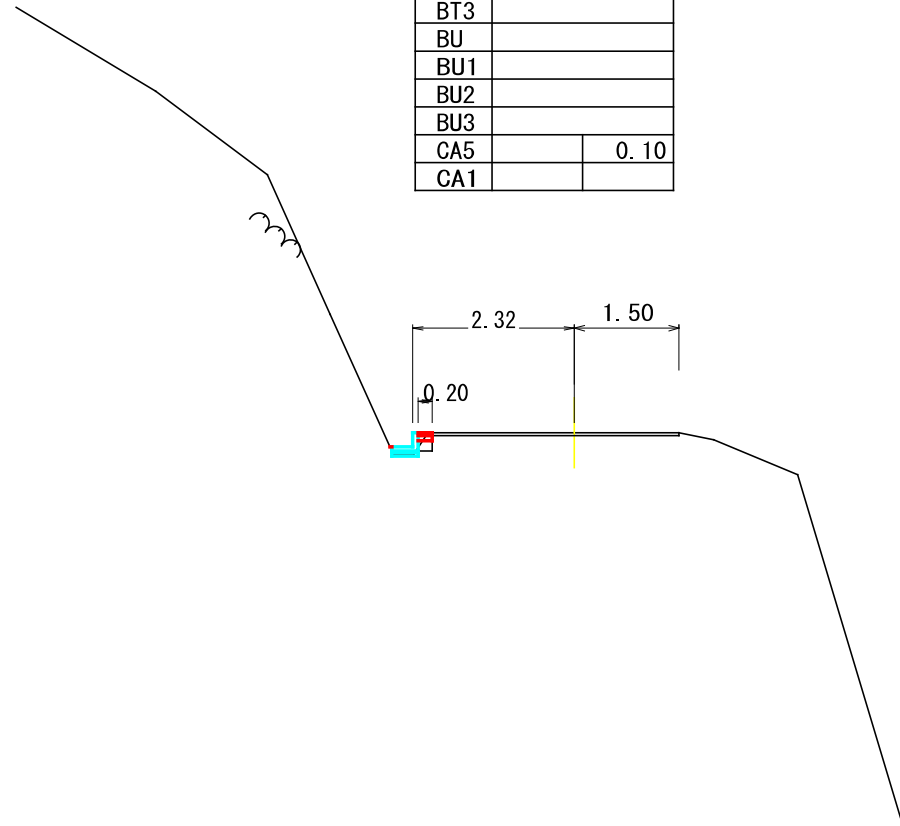


No. 17

+0.00

L= 20.00

	礫	岩
BS1		
BS2		
BS3	0.10	
BT		
BT1		
BT2		
BT3		
BU		
BU1		
BU2		
BU3		
CA5		0.10
CA1		



路 線 名	北谷1号箇所		線 事 業 名	林道改築事業		
林道区分	第2種	級別区分	3級	設計速度	20km/h	
年 度	令和6 年度		施行主体	いの町		
名 称	横 断 図 9 葉 中 1					
施 行 地	高知県いの町中追					
縮 尺	1/100	審 査 者		設 計 者		
会 社 名						

No. 19

+0.00

L= 20.00

	礫	岩
BS1		
BS2		
BS3	0.10	
BT		
BT1		
BT2		
BT3		
BU		
BU1		
BU2		
BU3		
CA5		0.10
CA1		

No. 20

+0.00

L= 20.00

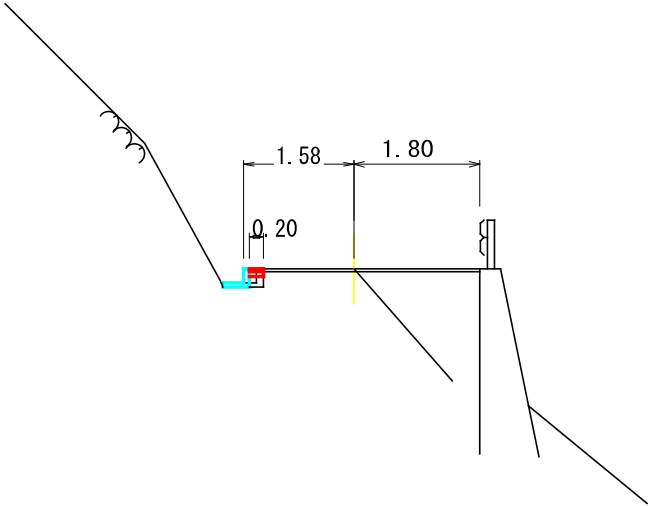
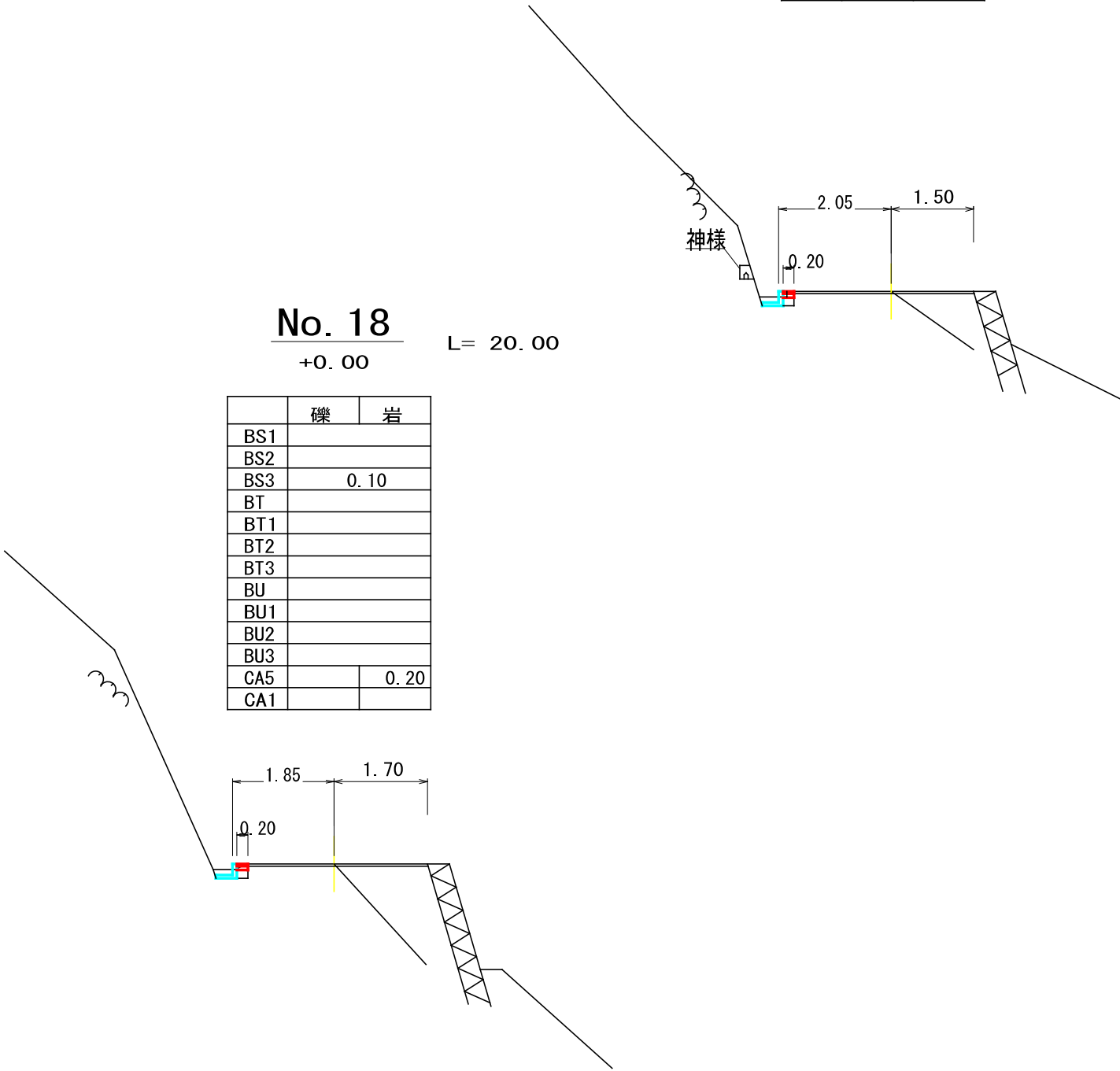
	礫	岩
BS1		
BS2		
BS3	0.10	
BT		
BT1		
BT2		
BT3		
BU		
BU1		
BU2		
BU3		
CA5		0.10
CA1		

No. 18

+0.00

L= 20.00

	礫	岩
BS1		
BS2		
BS3	0.10	
BT		
BT1		
BT2		
BT3		
BU		
BU1		
BU2		
BU3		
CA5		0.20
CA1		



路線名	北谷1号箇所		線	事業名	林道改築事業	
林道区分	第2種		級別区分	3級	設計速度	20km/h
年 度	令和6 年度			施行主体	いの町	
名 称	横 断 図 9 葉 中 2					
施 行 地	高知県のいの町中追					
縮 尺	1/100	審 査 者			設 計 者	
会 社 名						

+6.50

+0.00

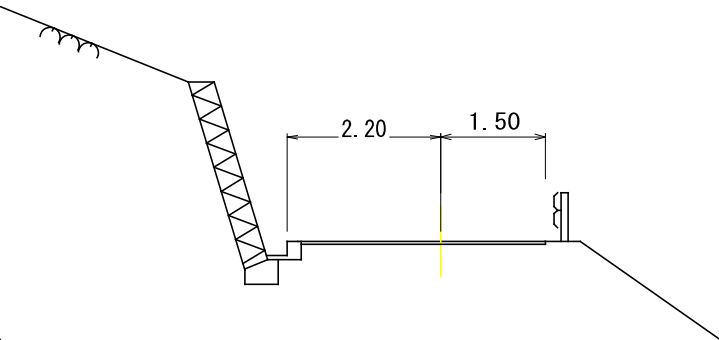
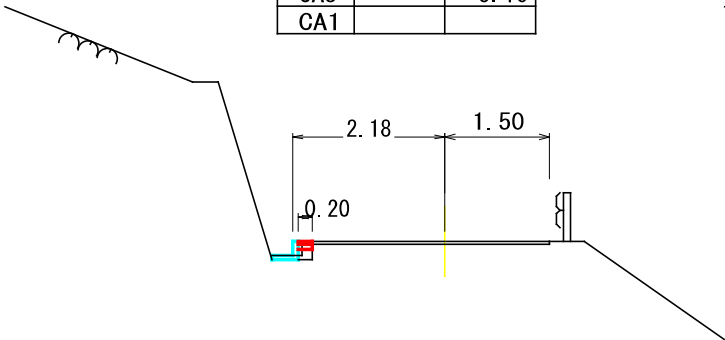
L= 6.50

同 断

+0.00

L= 0.00

	礫	岩
BS1		
BS2		
BS3	0.10	
BT		
BT1		
BT2		
BT3		
BU		
BU1		
BU2		
BU3		
CA5		0.10
CA1		

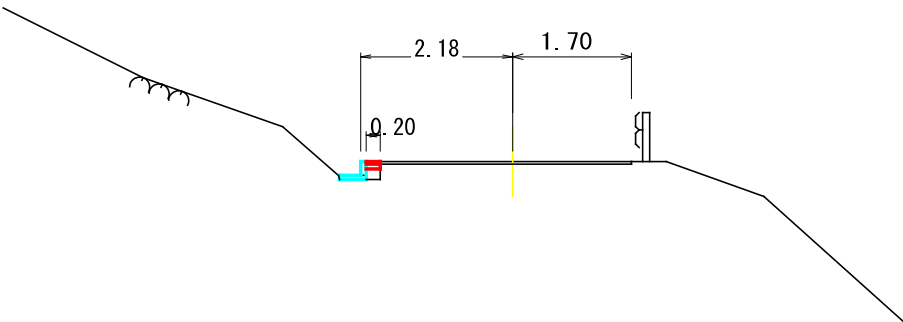


No. 21

+0.00

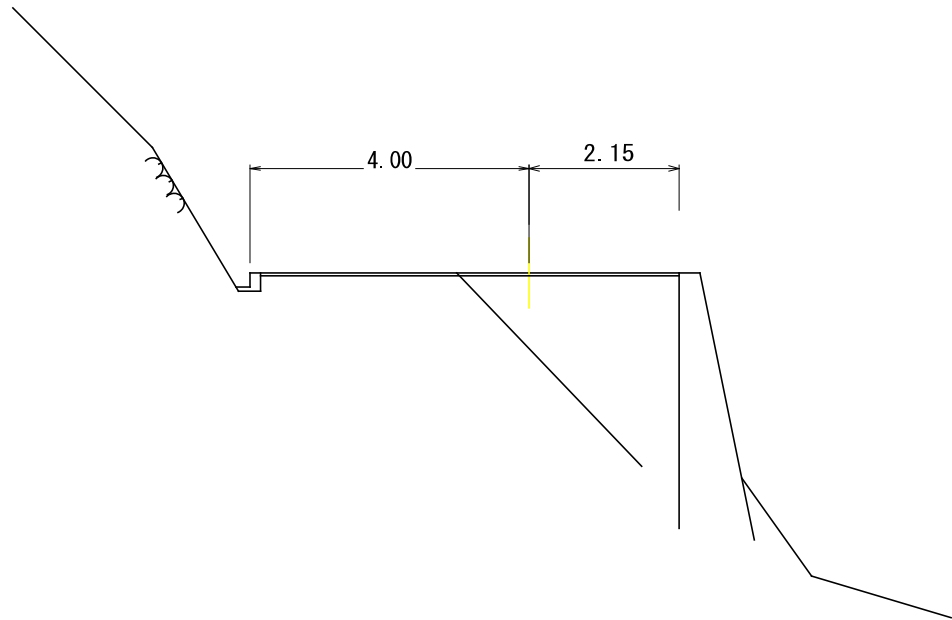
L= 20.00

	礫	岩
BS1		
BS2		
BS3	0.10	
BT		
BT1		
BT2		
BT3		
BU		
BU1		
BU2		
BU3		
CA5		0.10
CA1		



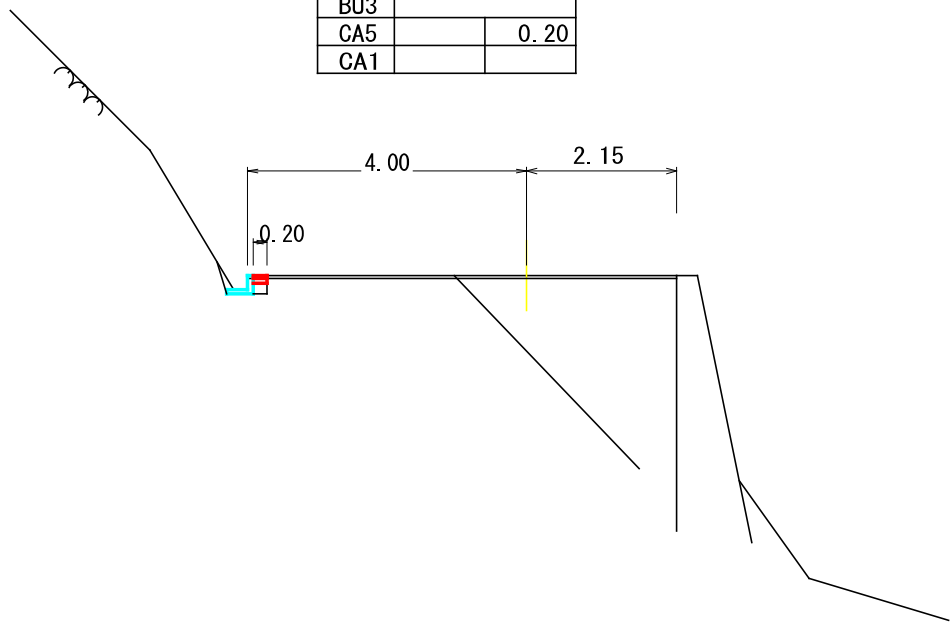
路線名	北谷1号箇所		線事業名	林道改築事業		
林道区分	第2種	級別区分	3級	設計速度	20 km/h	
年 度	令和7年度		施行主体	いの町		
名 称	横 断 図		9	葉中	3 番	
施 行 地	高知県いの町中追					
縮 尺	1/100	審 査 者		設 計 者		
会 社 名						

+6.50
+0.00 L= 6.50

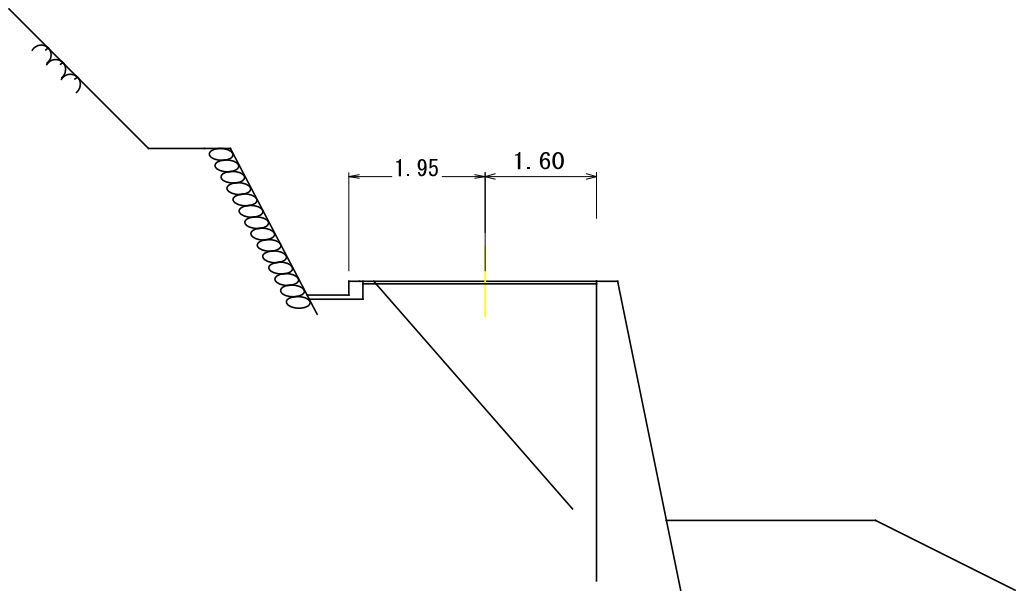


同 断
+0.00 L= 0.00

	礫	岩
BS1		
BS2		
BS3	0.10	
BT		
BT1		
BT2		
BT3		
BU		
BU1		
BU2		
BU3		
CA5		0.20
CA1		



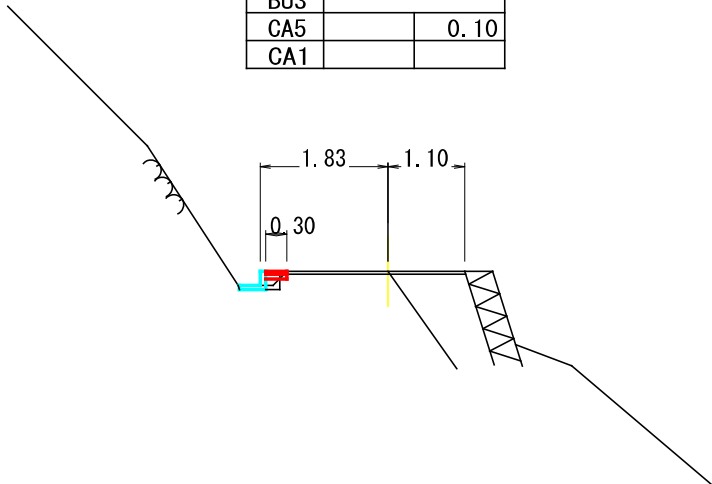
No. 22
+0.00 L= 13.50



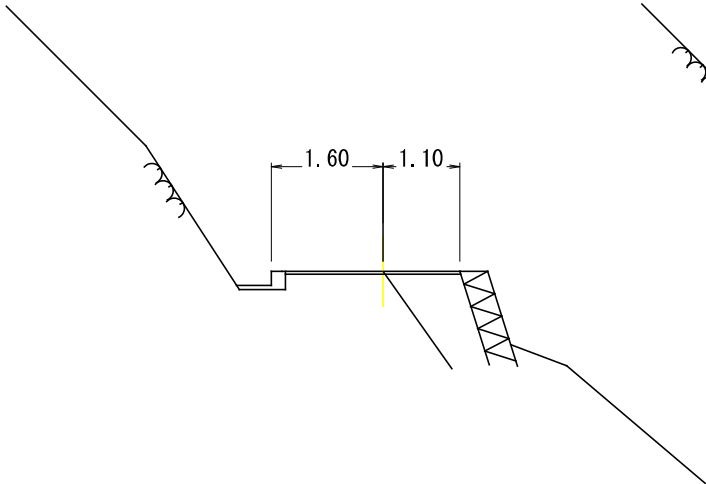
路 線 名	北谷 1号箇所	線	事 業 名	林道改築事業
林道区分	第2種	級別区分	3級	設計速度 20 km/h
年 度	令和7年度	施行主体	いの町	
名 称	横 断 図	9	葉 中	4 番
施 行 地	高知県いの町中追			
縮 尺	1/100	審 査 者		設 計 者
会 社 名				

+5.40
+0.00 L= 5.40

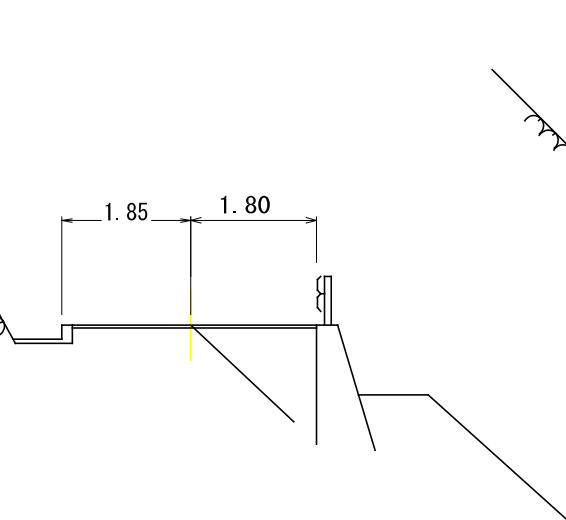
	礫	岩
BS1		
BS2		
BS3	0.10	
BT		
BT1		
BT2		
BT3		
BU		
BU1		
BU2		
BU3		
CA5		0.10
CA1		



同 断
+0.00 L= 0.00

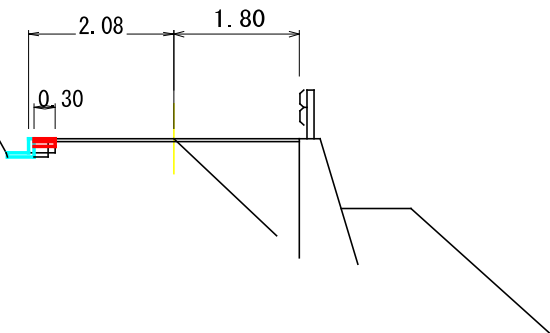


+1.50
+0.00 L= 1.50



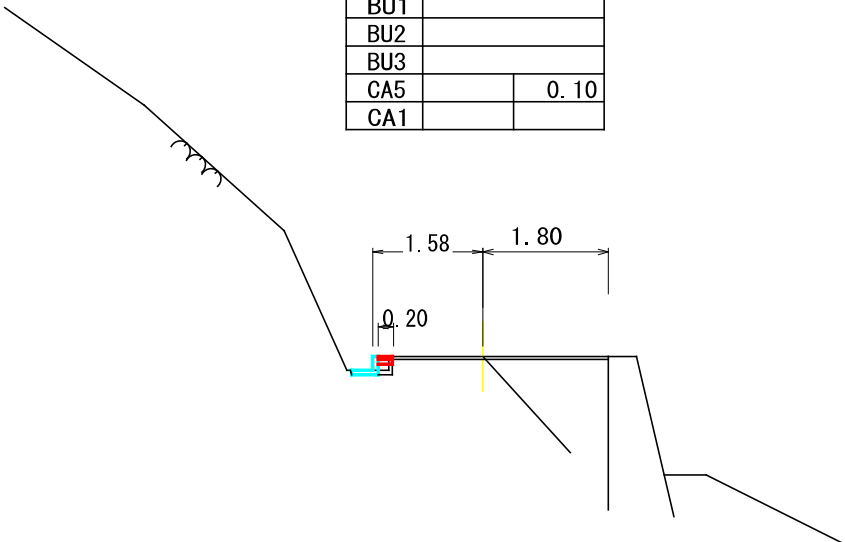
同 断
+0.00 L= 0.00

	礫	岩
BS1		
BS2		
BS3	0.10	
BT		
BT1		
BT2		
BT3		
BU		
BU1		
BU2		
BU3		
CA5		0.10
CA1		

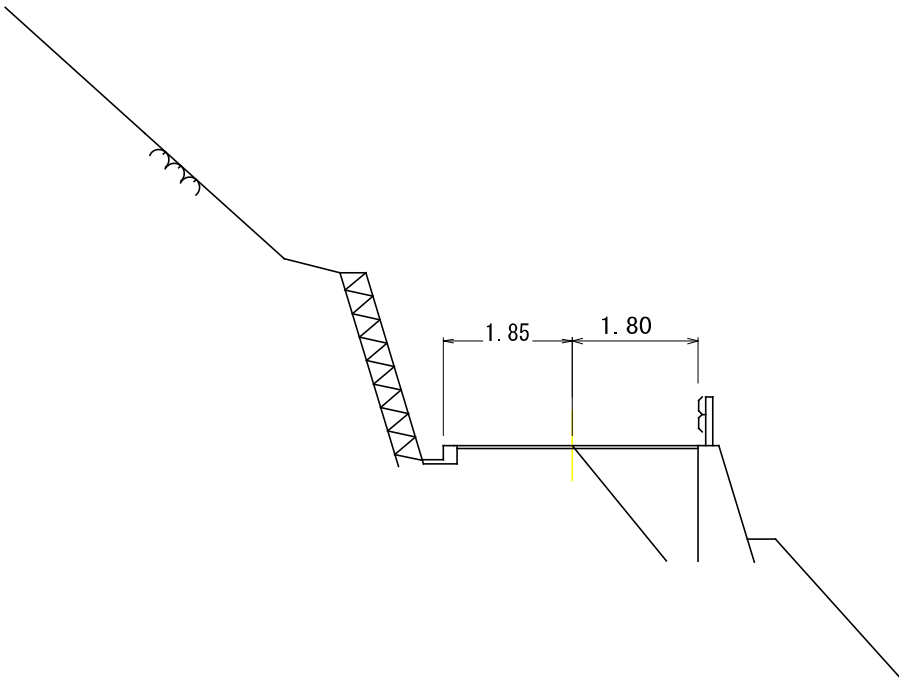


No. 23
+0.00 L= 13.50

	礫	岩
BS1		
BS2		
BS3	0.10	
BT		
BT1		
BT2		
BT3		
BU		
BU1		
BU2		
BU3		
CA5		0.10
CA1		



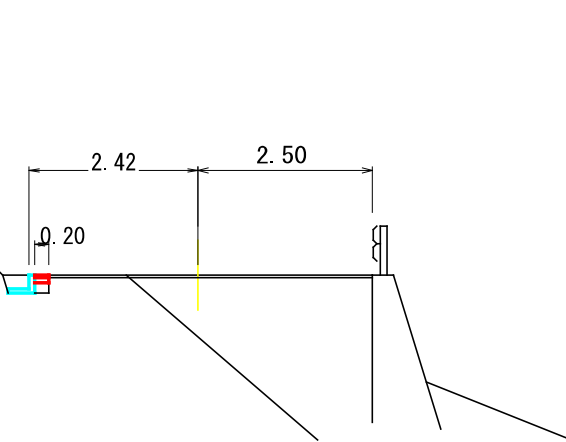
No. 24
+0.00 L= 14.60



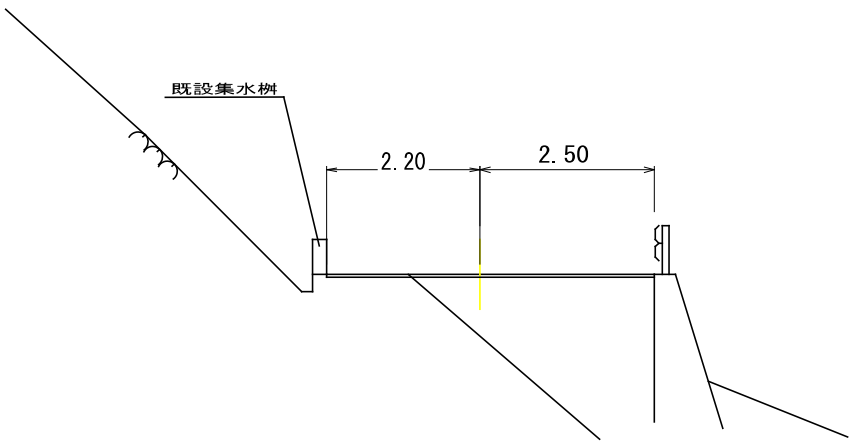
路線名	北谷1号箇所	線	事業名	林道改築事業
林道区分	第2種	級別区分	3級	設計速度 20 km/h
年度	令和7年度	施行主体	いの町	
名称	横断図	9	葉中	5番
施行地	高知県のいの町中追			
縮尺	1/100	審査者		設計者
会社名				

+15.00
+0.00 L= 15.00

	礫	岩
BS1		
BS2		
BS3	0.10	
BT		
BT1		
BT2		
BT3		
BU		
BU1		
BU2		
BU3		
CA5		0.20
CA1		

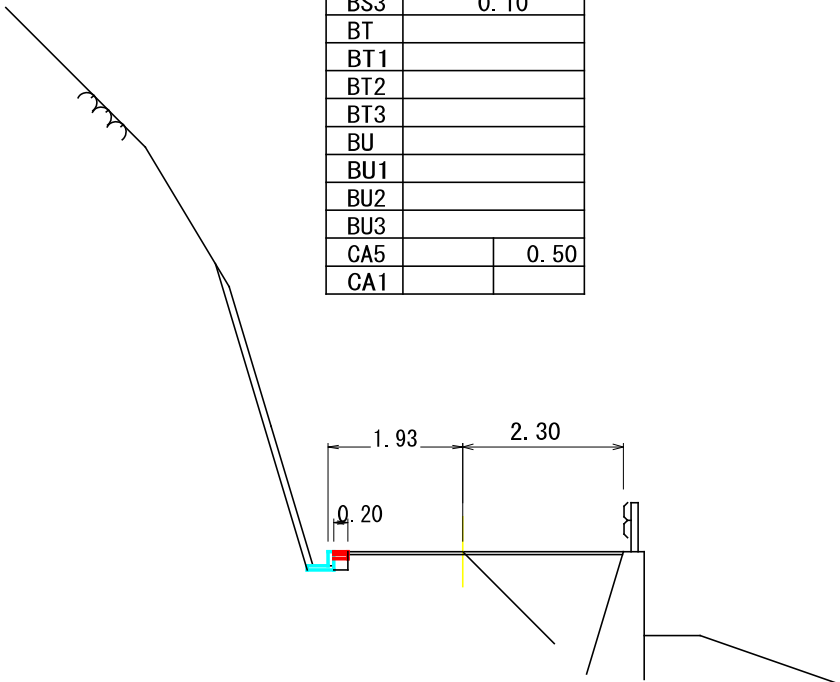


同 断
+0.00 L= 0.00



No. 25
+0.00 L= 18.50

	礫	岩
BS1		
BS2		
BS3	0.10	
BT		
BT1		
BT2		
BT3		
BU		
BU1		
BU2		
BU3		
CA5		0.50
CA1		



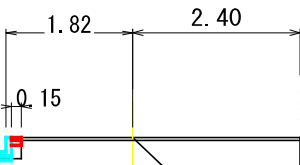
路線名	北谷1号箇所		線事業名	林道改築事業		
林道区分	第2種	級別区分	3級	設計速度	20 km/h	
年 度	令和7年度		施行主体	いの町		
名 称	横 断 図 9 葉 中 6 番					
施 行 地	高知県いの町中追					
縮 尺	1/100	審 査 者		設 計 者		
会 社 名						

No. 26

+0.00

L= 1.25

	礫	岩
BS1		
BS2		
BS3	0.10	
BT		
BT1		
BT2		
BT3		
BU		
BU1		
BU2		
BU3		
CA5		
CA1		



同 断

+0.00

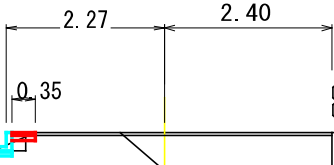
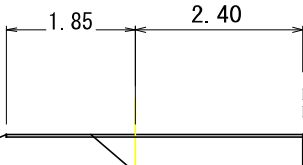
L= 0.00

	礫	岩
BS1		
BS2		
BS3	0.10	
BT		
BT1		
BT2		
BT3		
BU		
BU1		
BU2		
BU3		
CA5		0.10
CA1		

MC. 22

+0.00

L= 3.75

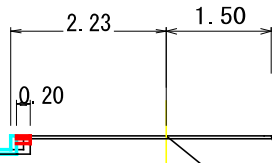


No. 28

+0.00

L= 20.00

	礫	岩
BS1		
BS2		
BS3	0.10	
BT		
BT1		
BT2		
BT3		
BU		
BU1		
BU2		
BU3		
CA5		0.10
CA1		

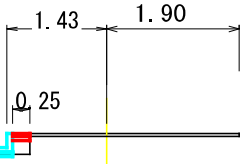


No. 27

+0.00

L= 20.00

	礫	岩
BS1		
BS2		
BS3	0.10	
BT		
BT1		
BT2		
BT3		
BU		
BU1		
BU2		
BU3		
CA5		
CA1		

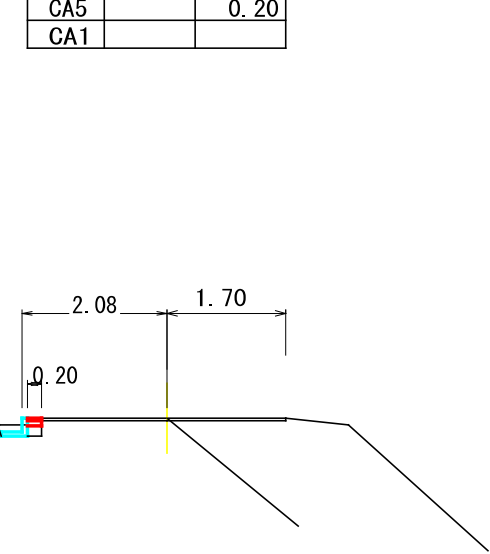


路線名	北谷1号箇所		線事業名	林道改築事業		
林道区分	第2種	級別区分	3級	設計速度	20 km/h	
年 度	令和7年度		施行主体	いの町		
名 称	横 断 図 9 葉 中 7 番					
施 行 地	高知県いの町中追					
縮 尺	1/100	審 査 者		設 計 者		
会 社 名						

No. 30
+0.00

L= 20.00

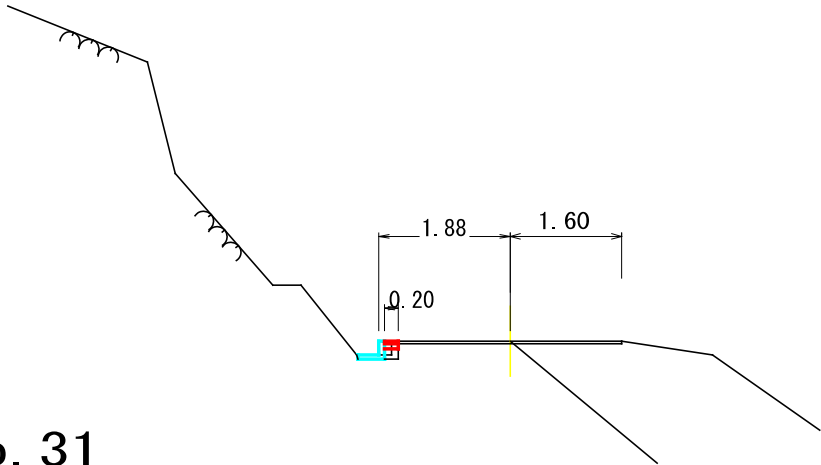
	礫	岩
BS1		
BS2		
BS3	0.10	
BT		
BT1		
BT2		
BT3		
BU		
BU1		
BU2		
BU3		
CA5		0.20
CA1		



No. 32
+0.00

L= 20.00

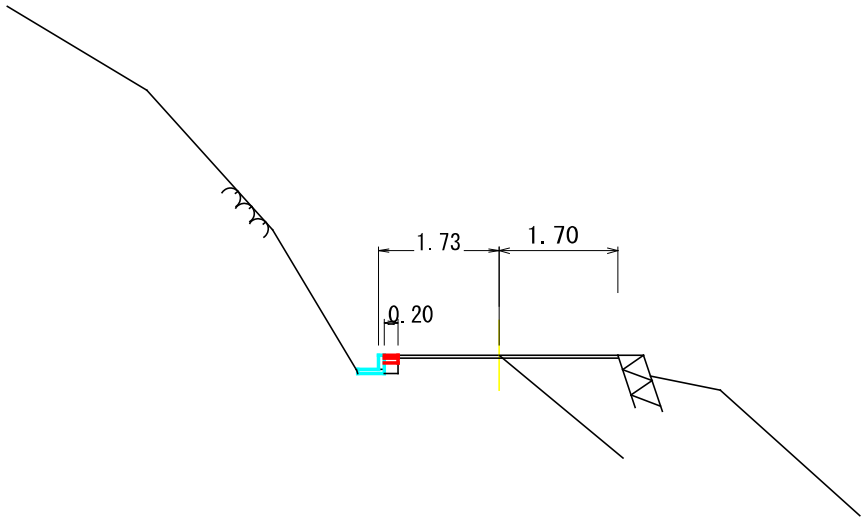
	礫	岩
BS1		
BS2		
BS3	0.10	
BT		
BT1		
BT2		
BT3		
BU		
BU1		
BU2		
BU3		
CA5		0.10
CA1		



No. 29
+0.00

L= 20.00

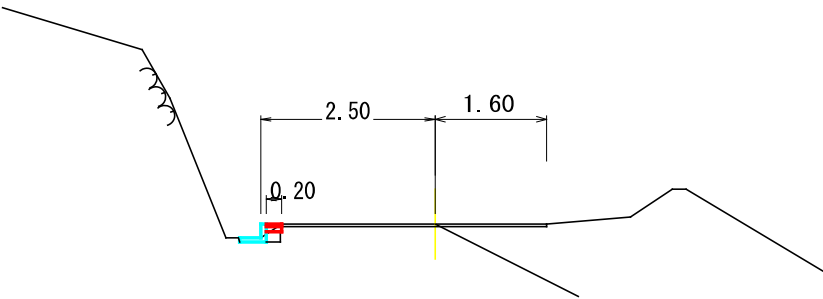
	礫	岩
BS1		
BS2		
BS3	0.10	
BT		
BT1		
BT2		
BT3		
BU		
BU1		
BU2		
BU3		
CA5		0.10
CA1		



No. 31
+0.00

L= 20.00

	礫	岩
BS1		
BS2		
BS3	0.10	
BT		
BT1		
BT2		
BT3		
BU		
BU1		
BU2		
BU3		
CA5		0.10
CA1		



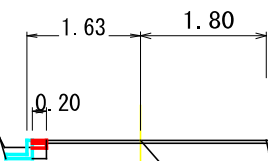
路線名	北谷1号箇所		線事業名	林道改築事業		
林道区分	第2種	級別区分	3級	設計速度	20 km/h	
年度	令和7年度		施行主体	いの町		
名称	横断図 9 葉中 8 番					
施行地	高知県いの町中追					
縮尺	1/100	審査者		設計者		
会社名						

No. 34

+0.00

L= 20.00

	礫	岩
BS1		
BS2		
BS3	0.10	
BT		
BT1		
BT2		
BT3		
BU		
BU1		
BU2		
BU3		
CA5		0.20
CA1		

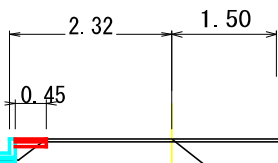


No. 33

+0.00

L= 20.00

	礫	岩
BS1		
BS2		
BS3	0.10	
BT		
BT1		
BT2		
BT3		
BU	0.10(0.11)	
BU1		
BU2		
BU3		
CA5		0.20
CA1		

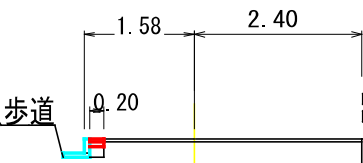


+12.00

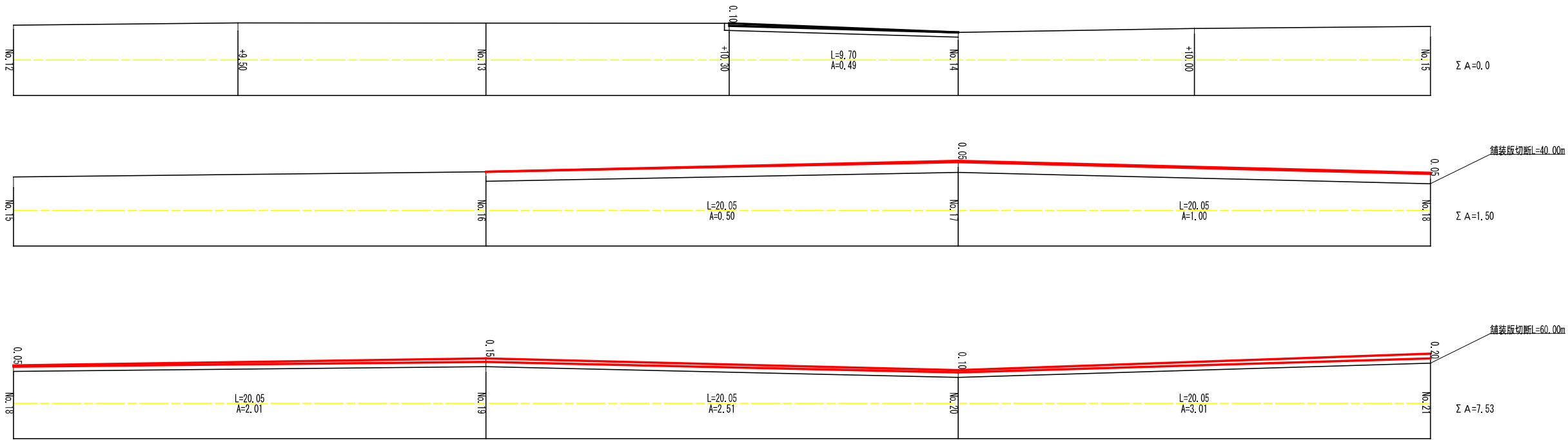
+0.00

L= 12.00

	礫	岩
BS1		
BS2		
BS3	0.10	
BT		
BT1		
BT2		
BT3		
BU		
BU1		
BU2		
BU3		
CA5		0.10
CA1		



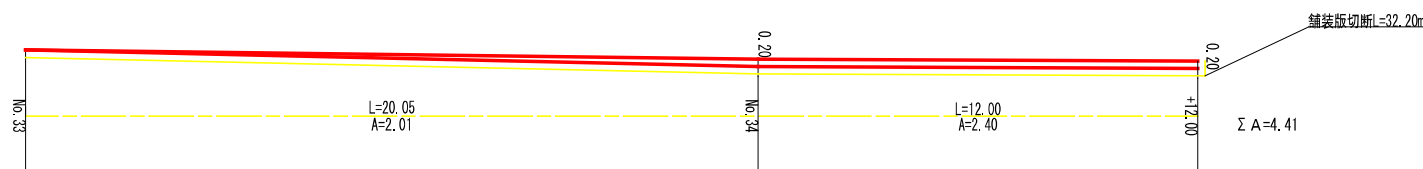
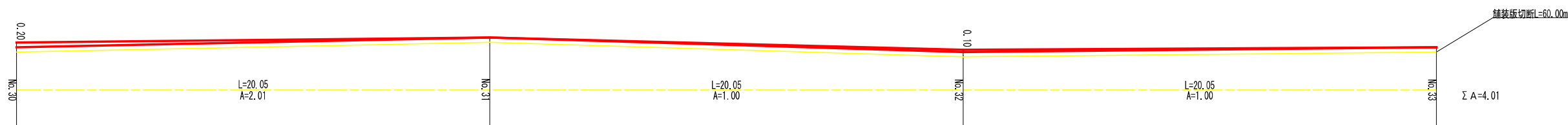
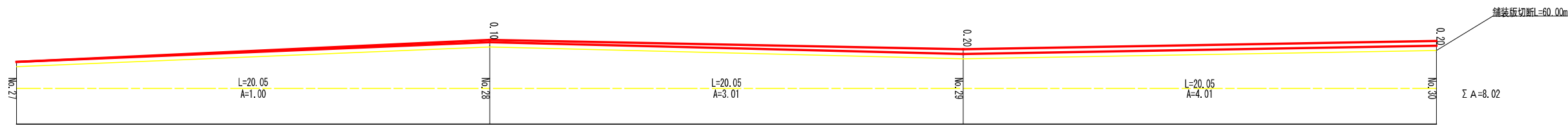

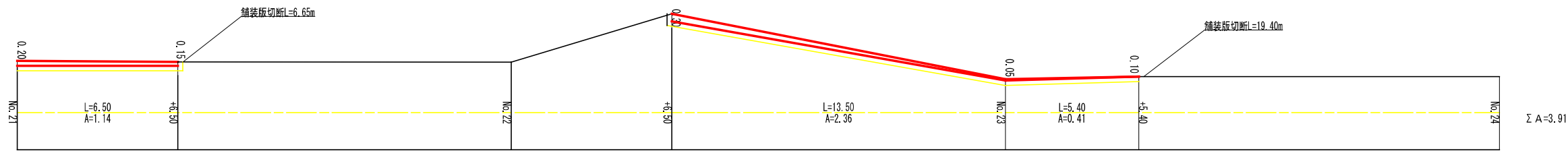
路線名	北谷1号箇所		線事業名	林道改築事業		
林道区分	第2種	級別区分	3級	設計速度	20 km/h	
年 度	令和7年度		施行主体	いの町		
名 称	横 断 図 9 葉 中 9 番					
施 行 地	高知県いの町中追					
縮 尺	1/100	審 査 者		設 計 者		
会 社 名						



小計

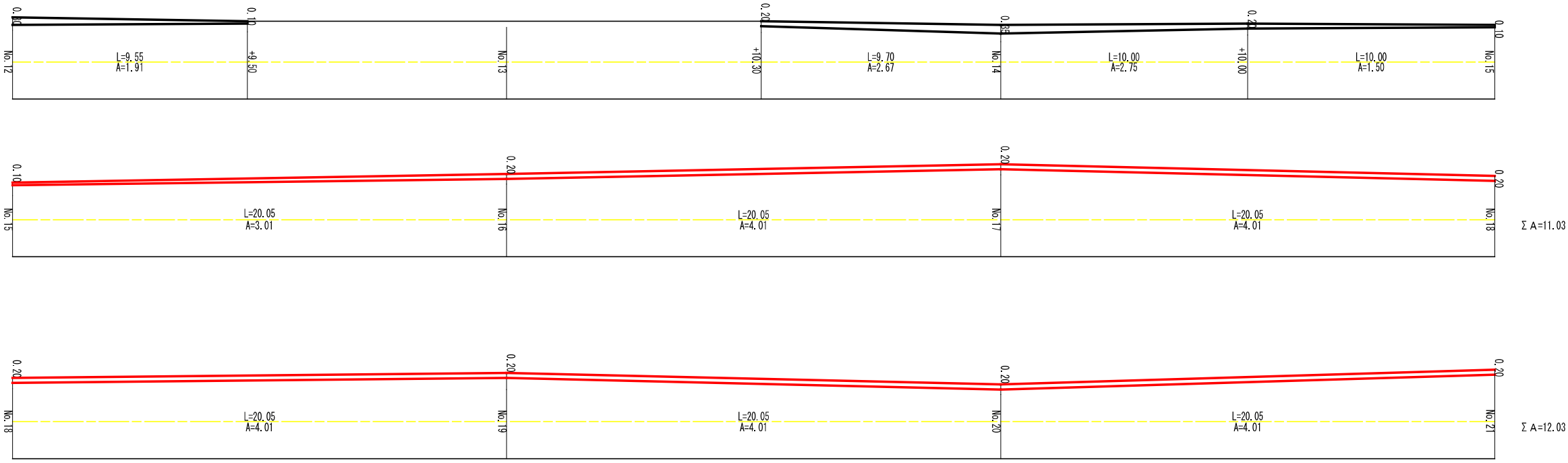
区分	規格	数量
舗装版切断		100.7 m
アスファルト取壊し	t= 4 cm	9.0 m ²

路線名	北谷	事業名	林道改築事業
林道区分	第2種	級別区分	3級
年度	令和7年度	施行主体	いの町
名称	舗装取壊し展開図	2	葉中
施行地	高知県いの町中追		
縮尺	1/100	審査者	設計者
会社名			



小 計		
区 分	規 格	数 量
舗装版切断		215.7 m
アスファルト取壊し	t= 4 cm	22.21 m ²

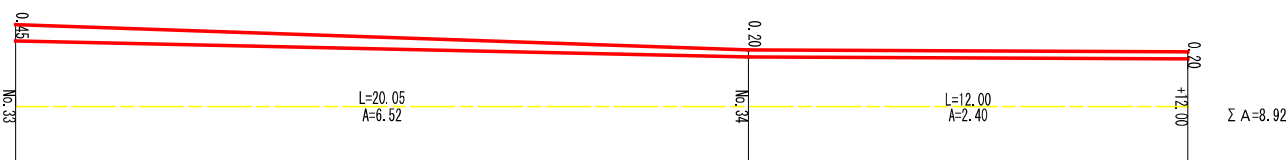
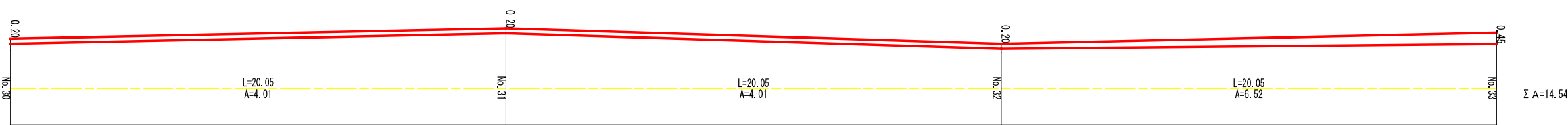
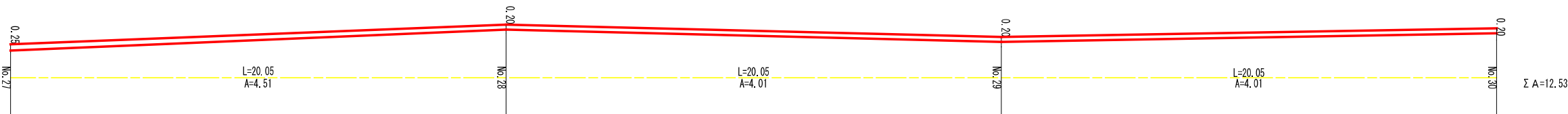

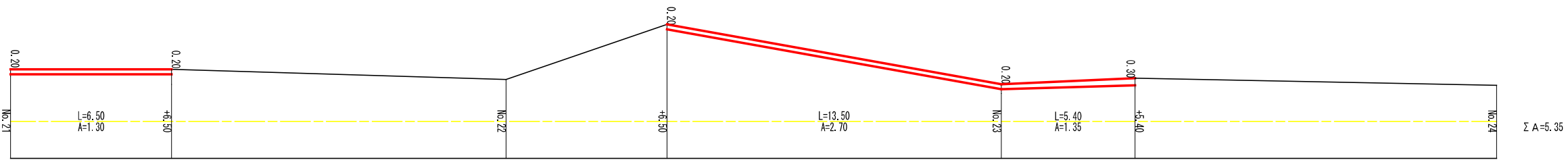
路 線 名	北谷	線 事 業 名	林道改築事業
林道区分	第2種	級別区分	3級
年 度	令和7年度	施行主体	いの町
名 称	舗装取壊し展開図	2	葉中
施 行 地	高知県いの町中追		
縮 尺	1/100	審 査 者	設 計 者
会 社 名			



小 計


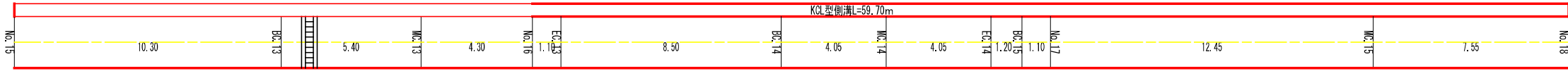
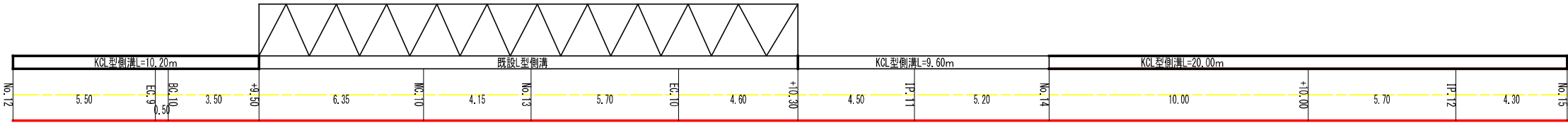
区 分	規 格	数 量
表層工	t= 4 cm	23.06 m ²
上層路盤工	t= 7 cm	23.06 m ²

路 線 名	北谷 1号橋所		線 事 業 名	林道改築事業	
林道区分	第2種	級別区分	3級	設計速度	20 km
年 度	令和7年度		施行主体	いの町	
名 称	舗装展開図 2 葉中				
施 行 地	高知県いの町中追				
縮 尺	1/100	審 査 者		設 計 者	
会 社 名					



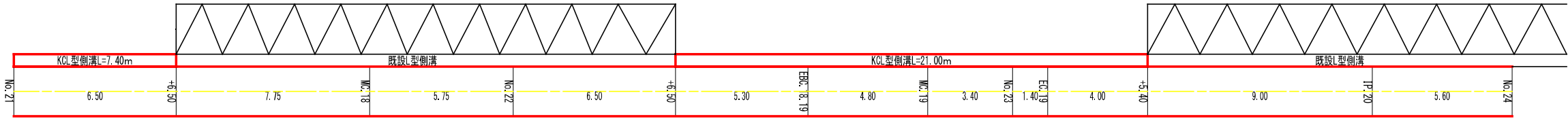
小 計		
区 分	規 格	数 量
表層工	t= 4 cm	54.34 m ²
上層路盤工	t= 7 cm	54.34 m ²

路 線 名	北谷 + 岩倉所	線 事 業 名	林道改築事業
林道区分	第2種	級別区分	3級
年 度	令和7年度	設計速度	20 km/h
名 称	舗装展開図	2	葉中
施 行 地	高知県いの町中追		
縮 尺	1/100	審 査 者	設 計 者
会 社 名			

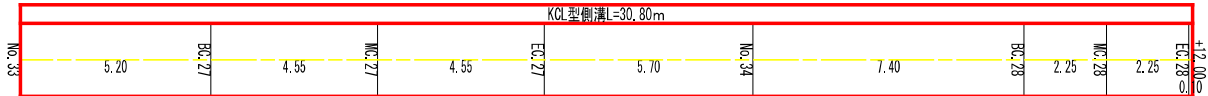
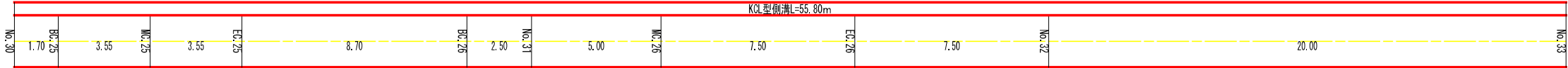
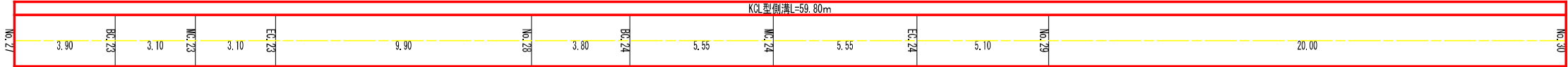

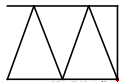


小計

工種	区分	規格	数量	
排水施設工	KOL側溝		148.1	
	基面整正		66.65	0.45×148.1



路線名	北谷1号箇所	線事業名	林道改築事業
林道区分	第2種	級別区分	3級
年度	令和7年度	設計速度	20 km/h
名称	展開図	施行主体	いの町
施行地	高知県いの町中追		
縮尺	1/100	審査者	設計者
会社名			



小計

工種	区分	規格	数量	単位	摘要
排水施設工	KCL型側溝		201.00	m	
	基面修正		90.45	m2	0.45x201.00

数量集計表

工種	区分	規格	数量	単位	摘要
排水施設工	KCL型側溝		349.10	m	148.1+201.00
	基面修正		157.10	m2	66.65+90.45
舗装工	表層工	t=4cm	77.40	m2	
	上層路盤工	t=7cm	77.40	m2	23.06+54.34
取壊し工	舗装版切断		316.4	m	100.7+215.7
	アスファルト	t=4cm	31.21	m2	9.0+22.21
産廃	アスファルト		1.25	m3	31.21x0.04

路線名	北谷1号箇所	線事業名	林道改築事業
林道区分	第2種	級別区分	3級
年度	令和7年度	施行主体	いの町
名称	展開図	2	葉中
施行地	高知県の町中追		
縮尺	1/100	審査者	設計者
会社名			