

平面図 S=1/125

18.23

18.20

17.89

18.06

17.73

17.56

17.30

17.35

17.23

17.18

17.03

16.69

17.27

17.23

17.50

17.39

17.34

17.72

17.30

16.30

4500

L=(3.5+23.8)=27.3m

L=39.3m

500x500x800

町道北浦線

アスファルト舗装撤去 A=66.0m²

アスファルト舗装・舗設 A=80.3m²

U型水路 (PU3) L=39.3m

集水溝

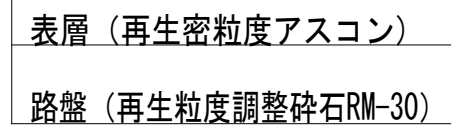
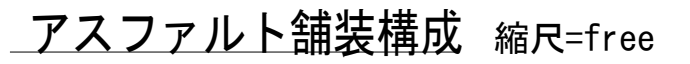
表層 (再)

路盤 (再)

アスファルト舗装

い	
工事種別	7土工第1 令和7年度
図面名称	平
路線名	
工事箇所	
設計種別	実施
事務所名	いの町役
会社名	

T1	1000.000	1000.000	17.50
T2	987.318	942.670	14.61
T3	986.562	923.866	14.97

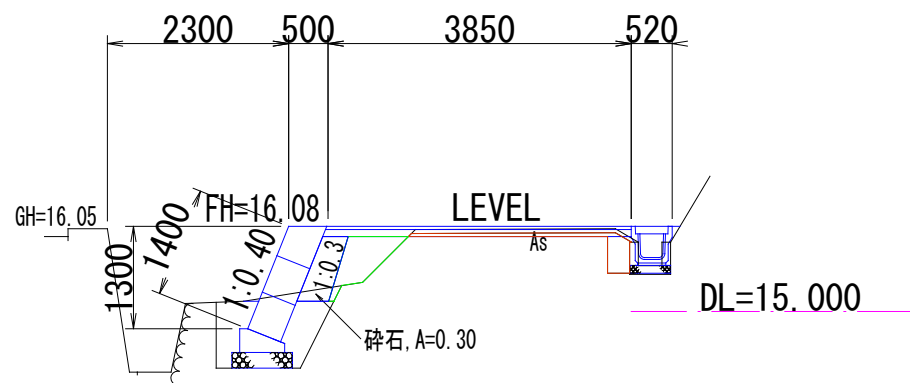


いの町			
工事種別	7土工第19号 令和7年度 町道北浦線道路改良工事		
図面名称	平面図	縮尺	S=1/125
路線名	町道北浦線		
工事箇所	吾川郡いの町枝川		
設計種別	実施設計	図面 番号	<div style="text-align: center;">1</div> <hr style="width: 50%; margin: 0 auto;"/> <div style="text-align: center;">5</div>
事務所名	いの町役場 土木課		
会社名			

横断図(2)

S=1/100

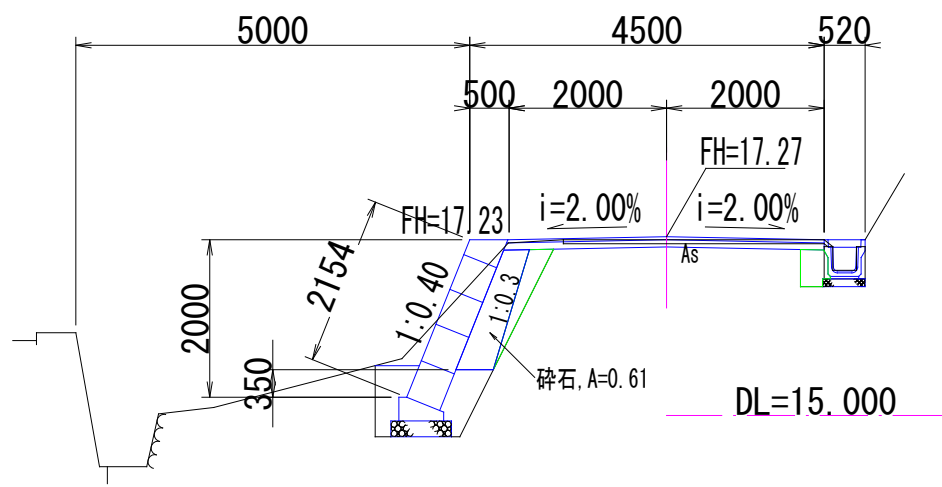
P, 4. 8 (終点側)



14K	床堀<土砂>	1.5
T	床均し<土砂, 軟岩>	1.3
B4-D	埋戻<W1<1.0m> <W2<1.0m>	0.7
BV3	路床<1.0m≦W<2.5m>	-
BV4	路床<W<1.0m>	0.4
アスファルト舗装撤去		2.8
コンクリート撤去		0.1

DL=10.000

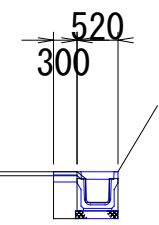
P, 19. 5



14K	床堀<土砂>	3.1
T	床均し<土砂, 軟岩>	1.3
B4-D	埋戻<W1<1.0m> <W2<1.0m>	0.8
BV3	路床<1.0m≦W<2.5m>	-
BV4	路床<W<1.0m>	0.2
アスファルト舗装撤去		3.4
コンクリート撤去		0.1

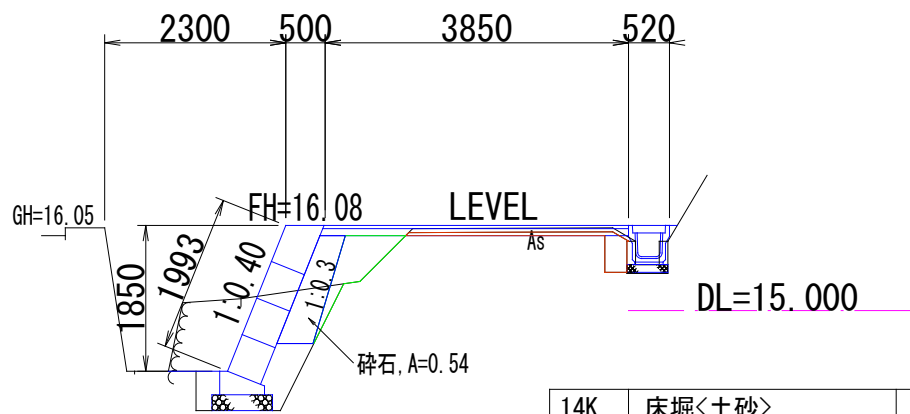
DL=10.000

P, 19. 5 ~ 終点
(敷設延長, L=20.3m)



14K	床堀<土砂>	0.2
T	床均し<土砂, 軟岩>	0.5
B4-D	埋戻<W1<1.0m> <W2<1.0m>	0.2
BV3	路床<1.0m≦W<2.5m>	-
BV4	路床<W<1.0m>	-
アスファルト舗装撤去		0.3
コンクリート撤去		0.1

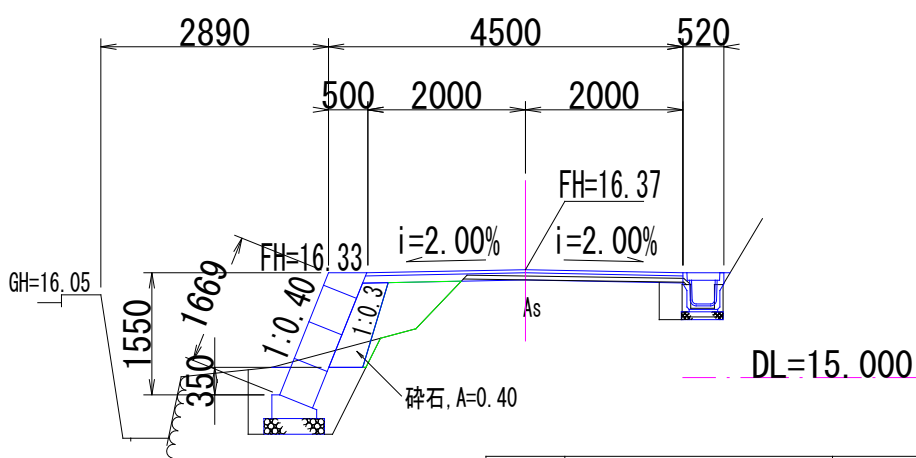
P, 4. 8 (始点側)



14K	床堀<土砂>	2.6
T	床均し<土砂, 軟岩>	1.3
B4-D	埋戻<W1<1.0m> <W2<1.0m>	0.6
BV3	路床<1.0m≦W<2.5m>	-
BV4	路床<W<1.0m>	0.4
アスファルト舗装撤去		2.8
コンクリート撤去		0.1

DL=10.000

P, 8. 0



14K	床堀<土砂>	1.5
T	床均し<土砂, 軟岩>	1.3
B4-D	埋戻<W1<1.0m> <W2<1.0m>	0.7
BV3	路床<1.0m≦W<2.5m>	-
BV4	路床<W<1.0m>	0.5
アスファルト舗装撤去		2.8
コンクリート撤去		0.1

DL=10.000

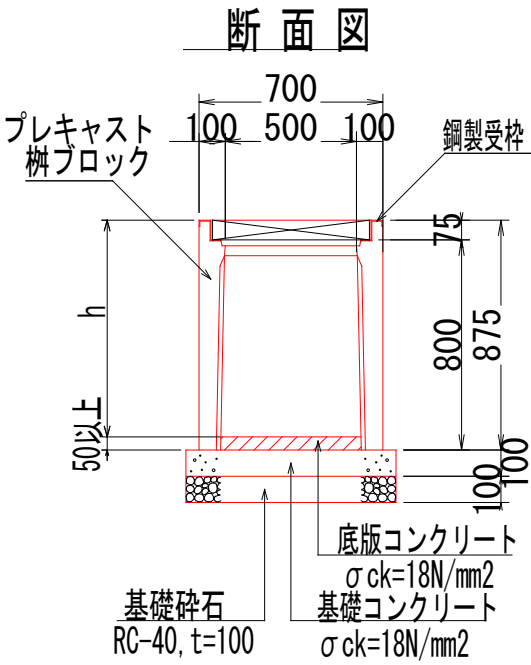
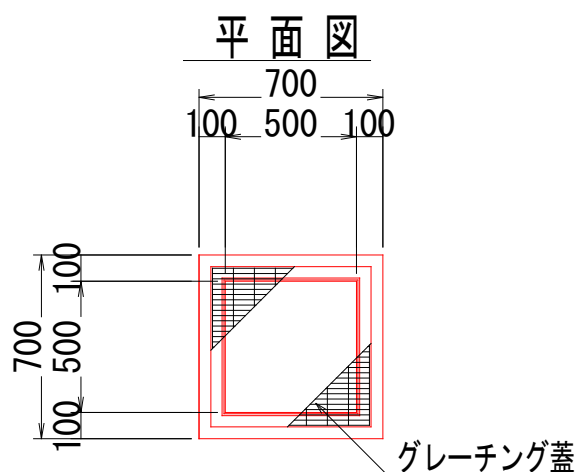
いの町

工事種別	7 土工第19号 令和7年度 町道北浦線道路改良工事		
図面名称	横断図(2)	縮尺	S=1/100
路線名	町道北浦線		
工事箇所	吾川郡いの町枝川		
設計種別	実施設計	図面 番号	3 5
事務所名	いの町役場 土木課		
会社名			

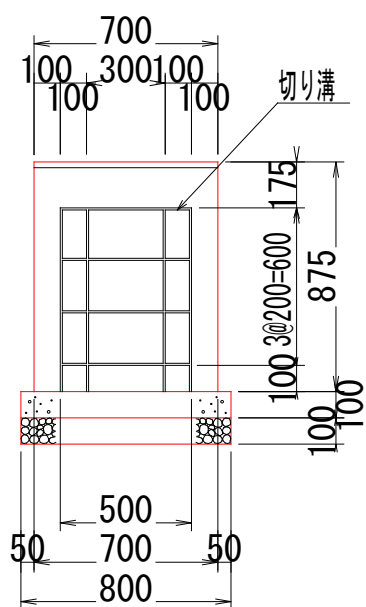
構造図(1) S=1/30

集水枧

(プレキャスト製品500×500×800)

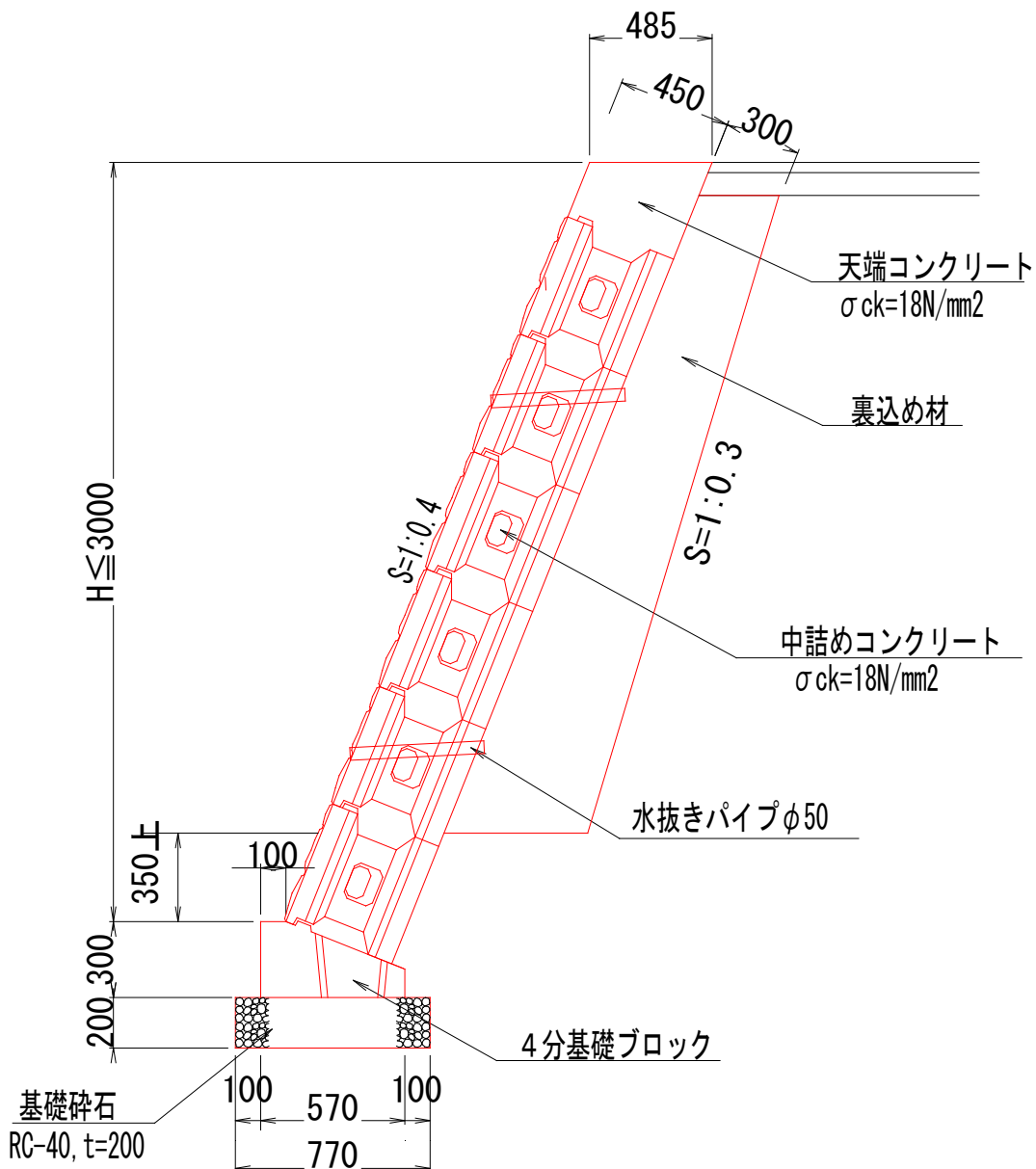


側面図



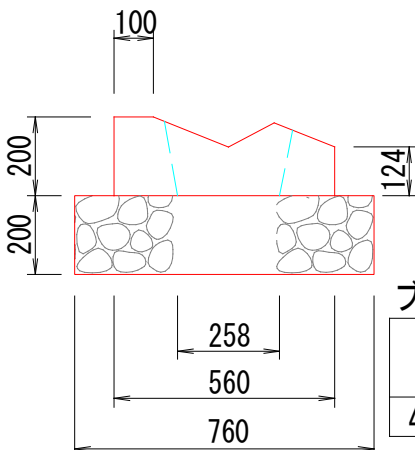
ブロック積擁壁標準図

4分 H≤3m



ブロック積基礎

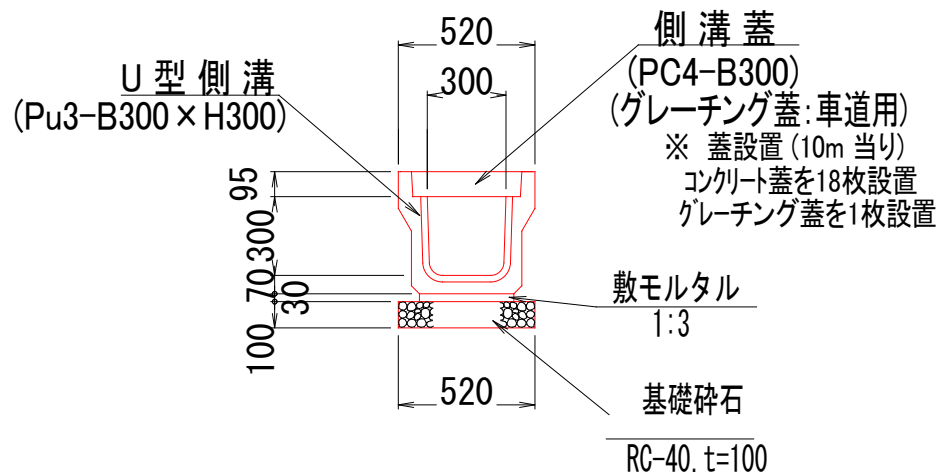
S=1:20



ブロック基礎盤

規格		寸法 (mm)				中詰めコンクリート (m3)	参考重量 (kg/個)
		幅	前面高	後面高	長さ		
450基本型	4分水平	560	200	124	2,495	0.062	386

U型水路 (PU3)



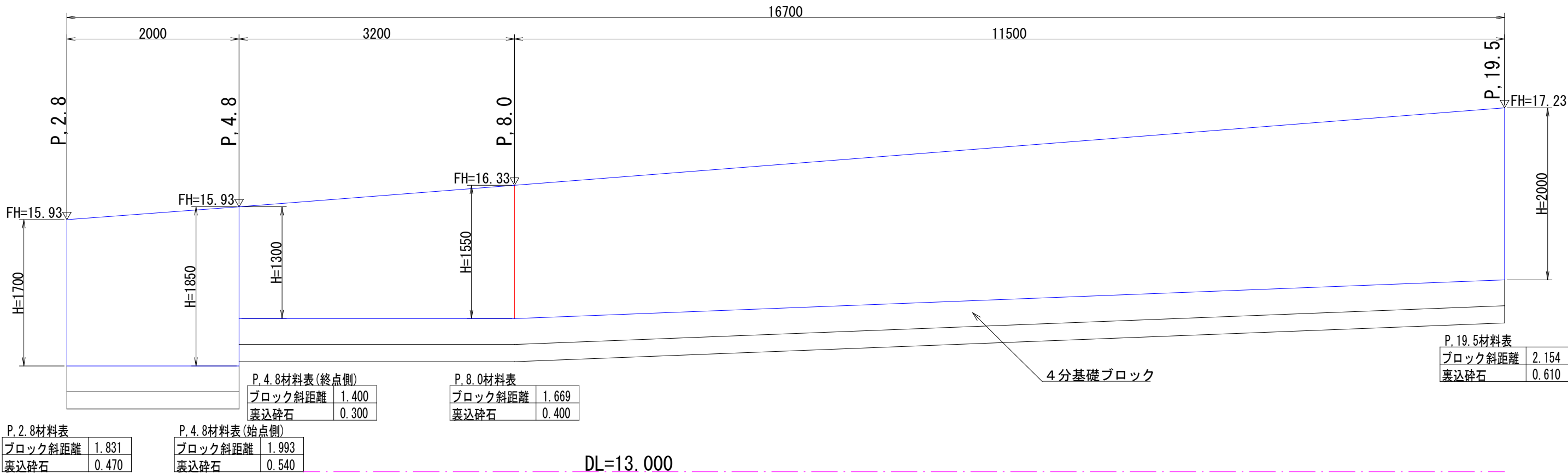
いの町

工事種別	7 土工第19号 令和7年度 町道北浦線道路改良工事		
図面名称	構 造 図 (1)	縮尺	S=1/30
路 線 名	町道北浦線		
工事箇所	吾川郡いの町枝川		
設計種別	実施設計	図面 番号	4 <hr/> 5
事務所名	いの町役場 土木課		
会 社 名			

構造図(2)

ブロック積擁壁展開図

S=1/50



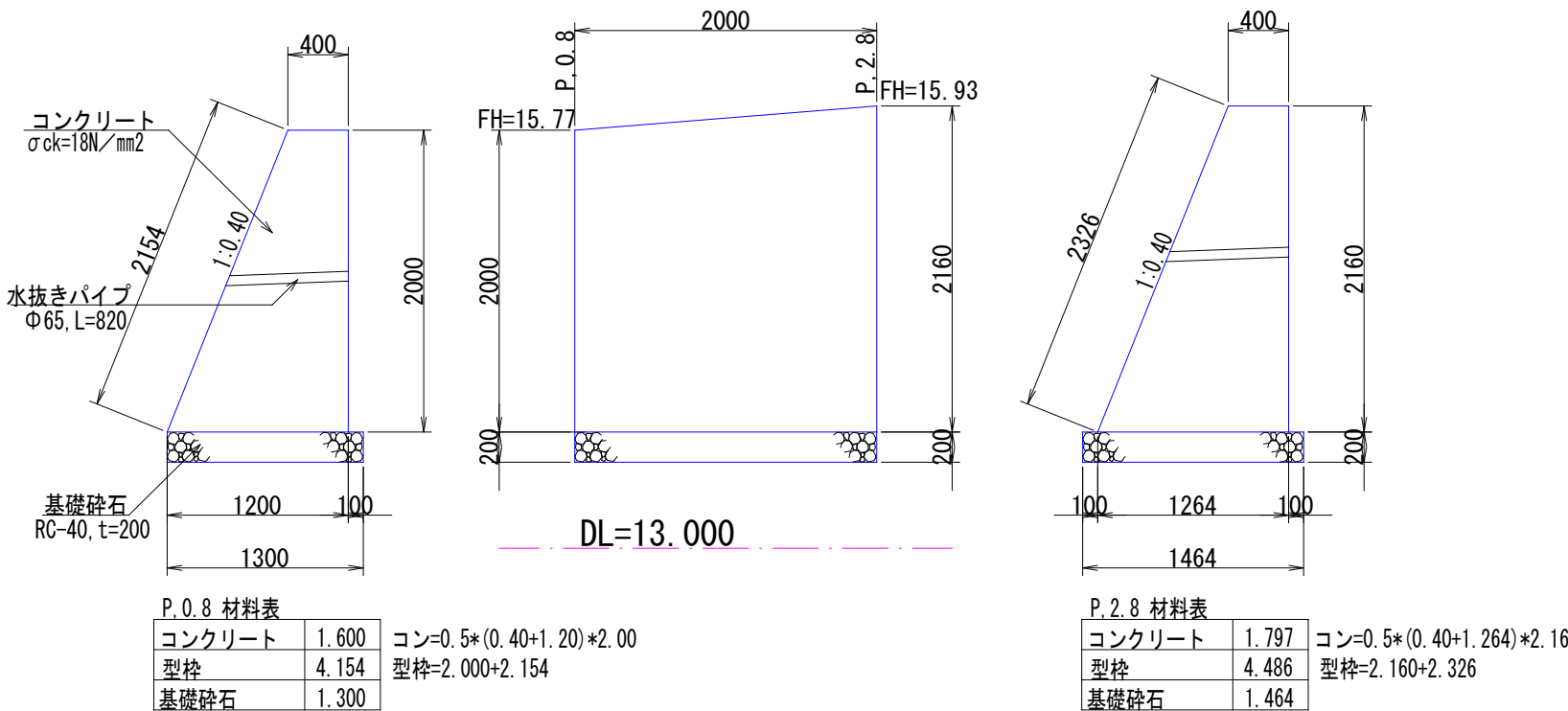
重力式擁壁

S=1/50

P, 0.8 断面図

展開図

P, 2.8 断面図



いの町			
工事種別	7土工第19号 令和7年度 町道北浦線道路改良工事		
図面名称	構造図(2)	縮尺	S=1/50
路線名	町道北浦線		
工事箇所	吾川郡いの町枝川		
設計種別	実施設計	図面 番号	5
事務所名	いの町役場 土木課		5
会社名			