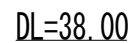
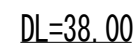
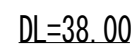
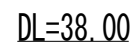
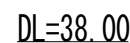


S=1:100

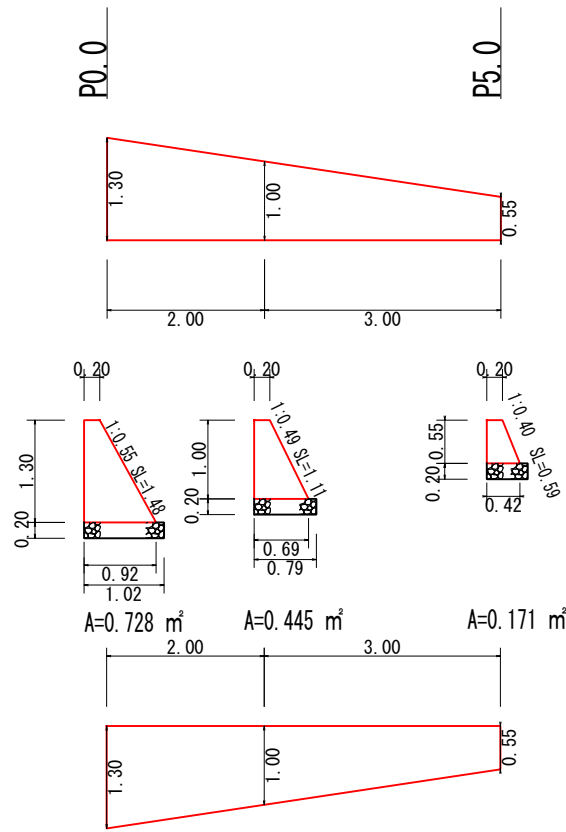


位置図


$$\frac{1}{\varepsilon}$$

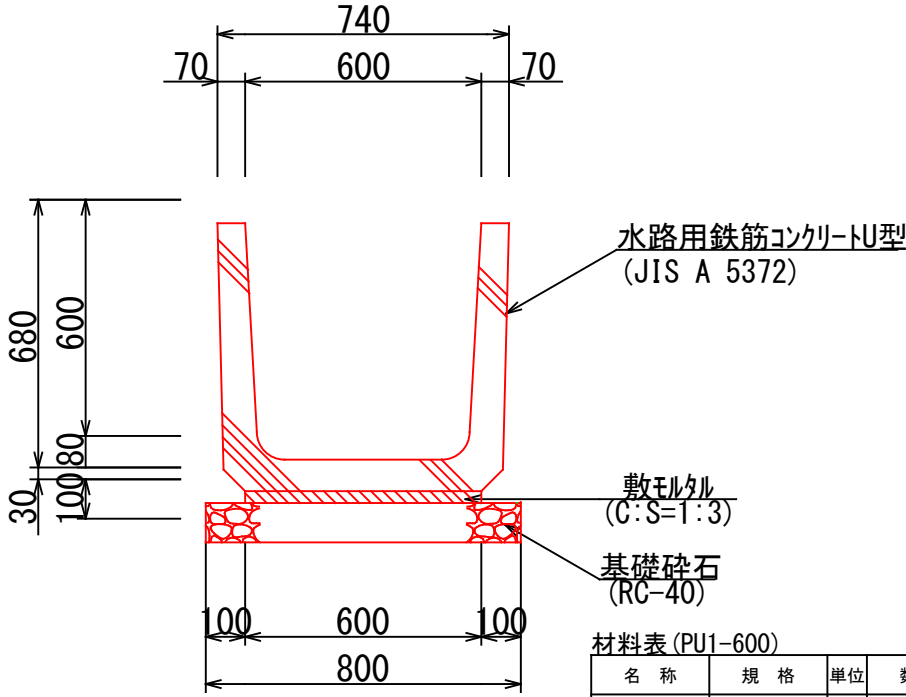
重力式擁壁 構造図

S=1:100



構造図

PU1-600
S=1:20



| 材料表 (PU1-600) | | | 10m当り |
|----------------|--------------------|----------------|--------|
| 名 称 | 規 格 | 単 位 | 数 量 |
| 基礎碎石 | RC-40 t=100mm | m ² | 8.000 |
| 敷モルタル | C:S=1:3 | m ³ | 0.180 |
| 側 溝 L=600mm | PU1-600 209kg/個 | 個 | 16.500 |

| いの町 | | | |
|------|------------------|----------|---------------|
| 工事番号 | 7土工第70号 | | |
| 工事種別 | 令和7年度 柳瀬地区水路改良工事 | | |
| 図面名称 | 構造図 | 縮尺 | 図示 |
| 工事箇所 | いの町 柳瀬本村 | 図面 番号 | <u>2</u> 3 |
| 設計種別 | 実施設計 | | |
| 事務所名 | いの町役場 土木課 | | |

数量計算

| 名 称 | 計算式 | 数 量 |
|--------------|---|---------|
| 土 工 | | |
| 14K 床掘 | $(3.94+1.69)/2 \times 5.0 + (1.72+0.43)/2 \times 5.0 + (0.43+0.57)/2 \times 10.0$ | 24.5m3 |
| B4-D 埋戻 | $(2.23+1.13)/2 \times 5.0 + (1.10+0.28)/2 \times 5.0 + (0.28+0.20)/2 \times 10.0$ | 14.3m3 |
| N4K 法面整形 | $(0.00+0.48)/2 \times 5.0 + (0.48+0.00)/2 \times 5.0 + (0.00+0.11)/2 \times 10.0$ | 3.0m2 |
| 残土処理 | 24.5-14.3/0.9 | 8.6m3 |
| 取壊工 | | |
| ｺﾝｸﾘｰﾄ舗装版破碎 | $(1.0+0.7)/2 \times 5.0 + (0.7+0.7)/2 \times 5.0 + (0.7+0.8)/2 \times 10.0$ | 15.3m2 |
| 構造物取壊 | $(0.22+0.14)/2 \times 5.0 + (0.14+0.07)/2 \times 5.0 + (0.07+0.06)/2 \times 10.0$ | 2.1m3 |
| 殻運搬 | 15.3×0.1+2.1 | 3.6m3 |
| 水路工（側溝） | | |
| PU1-600 | 15.0 | 15.0m |
| 基礎碎石 | 8.0x15.0/10 | 12.0m2 |
| 敷モルタル | 0.18x15.0/10 | 0.27m3 |
| 間詰ｺﾝｸﾘｰﾄ | $(0.02+0.13)/2 \times 5.0 + (0.13+0.15)/2 \times 10.0$ | 1.78m3 |
| 小型(重力)擁壁 | | |
| ｺﾝｸﾘｰﾄ(重力) | $((0.728+0.445)/2 \times 2) \times 2$ | 2.35m3 |
| ｺﾝｸﾘｰﾄ(小型) | $((0.445+0.171)/2 \times 3) \times 2$ | 1.85m3 |
| 型枠 | $((1.3+1.0)/2 \times 2 + (1.0+0.55)/2 \times 3) + ((1.48+1.11)/2 \times 2 + (1.11+0.59)/2 \times 3) \times 2$ | 14.91m2 |
| ｲﾝﾊﾞｰﾄｺﾝｸﾘｰﾄ | $(0.04+0.05)/2 \times 5.0$ | 0.2 m3 |
| 基礎碎石 | $(2.0+3.0) \times 0.60$ | 3.0m2 |
| 仮設工 | | |
| 交通誘導警備員 | 1.0人/日 | 4人 |

t=10cm

| いの町 | | | |
|------|------------------|----------|----|
| 工事番号 | 7土工第70号 | | |
| 工事種別 | 令和7年度 柳瀬地区水路改良工事 | | |
| 図面名称 | 数量計算 | 縮尺 | 図示 |
| 工事箇所 | いの町 柳瀬本村 | 図面 番号 | 3 |
| 設計種別 | 実施設計 | | 3 |
| 事務所名 | いの町役場 土木課 | | |